

Military users, refer to this map as: MAP 63 H/14 CARTE Réference de cette carte pour usage militaire: ÉDITION 2 MCE ÉDITION

COSTES LAKE 63 H/14 ÉDITION 2 ÉDITION

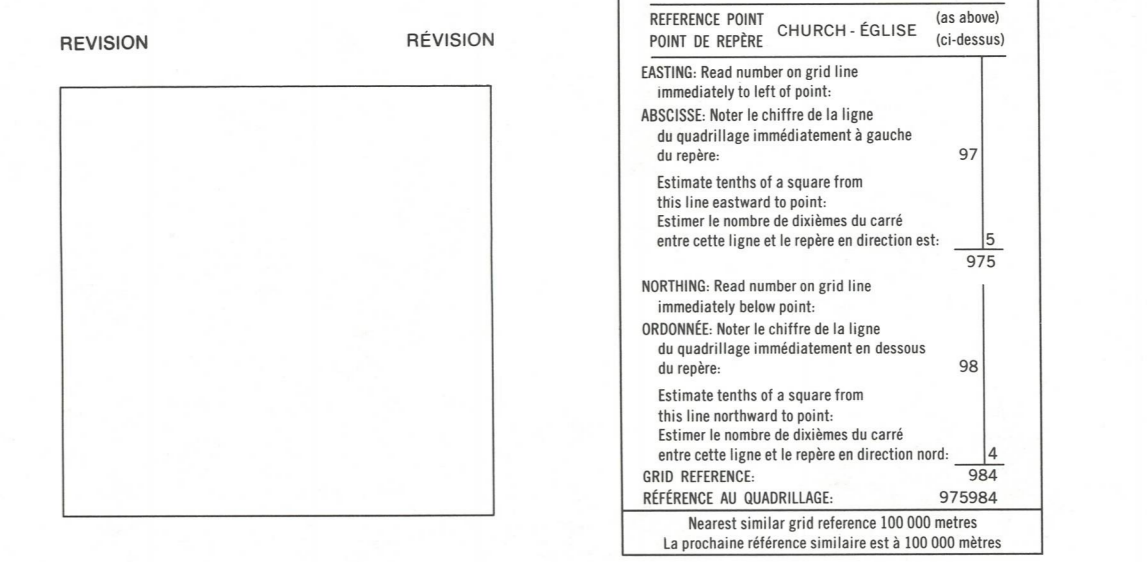
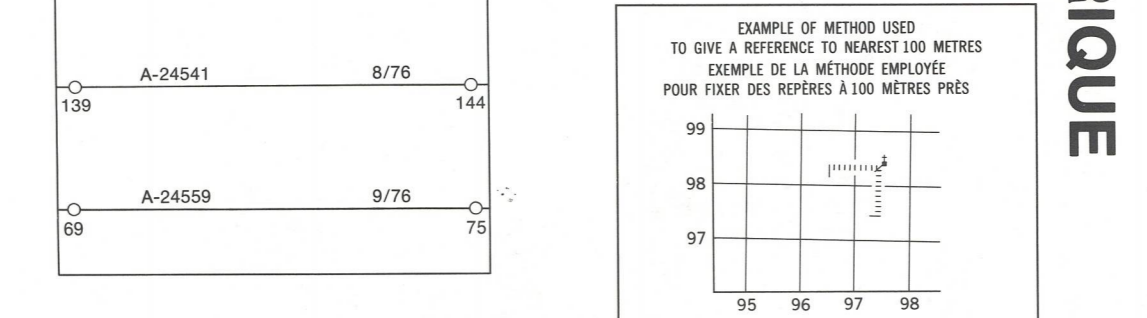
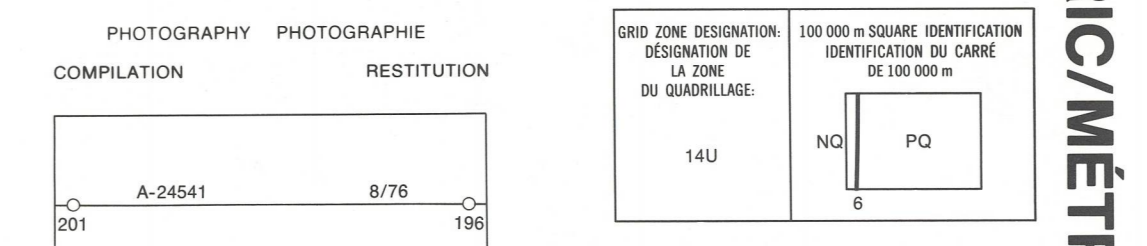


LEGEND - LÉGENDE

- ROAD, HARD SURFACE, ALL WEATHER..... ROUTE, SURFACE DURÉE, TOUTES SAISONS
- ROAD, LOOSE SURFACE..... ROUTE, SURFACE DE GRAVIER
- CART TRACK, WINTER ROAD..... CHEMIN DE CHARRON, ROUTE D'HIVER
- TRAIL, CUT LINE, PORTAGE..... SENTIER, PÉRIODE OU PORTAGE
- BUILT-UP AREA..... AGLOMÉRATION
- RAILWAY SIDING, STATION, STOP..... CHEMIN DE FER, VOIE D'ÉVÈNEMENT, STATION, ARRÊT
- BRIDGE..... PONT
- SEAPLANE BASE, SEAPLANE ANCHORAGE..... BASE D'HYDROAVIONS, ANCRAGE D'HYDROAVIONS
- HOUSE, BARN..... MAISON, GRANGE
- CHURCH, SCHOOL, POST OFFICE..... ÉGLISE, ÉCOLE, BUREAU DE POSTE
- TOWER, FIRE, COMMUNICATION..... TOUR, FEU, COMMUNICATION
- WELL, OIL, GAS, TANK, WATER..... PUIS: PÉTROLE, GAZ, RÉSERVOIR, EAU
- POWER TRANSMISSION LINE..... LIGNE DE TRANSPORT D'ÉNERGIE
- MINE, GRAVEL PIT..... MINÉ, CARRIÈRE DE GRAVIER
- CUTTING, EMBANKMENT..... DÉBLAI, REMBLAI
- INTERNATIONAL, PROVINCIAL BOUNDARY WITH MONUMENT..... FRONTIÈRE INTERNATIONALE, LIMITE PROVINCIALE AVEC BORNE
- PROVINCIAL BOUNDARY, UNSURVEYED..... FRONTIÈRE INTERNATIONALE, NON APPRÉHÉE
- COUNTY, DISTRICT BOUNDARY..... LIMITE DE COMTE OU DE DISTRICT
- TOWNSHIP, PARISH BOUNDARY..... LIMITE DE CANTON, DE PAROISSE
- MUNICIPALITY BOUNDARY..... LIMITE DE MUNICIPALITÉ
- RESERVE, SANCTUARY, PARK, ETC. BOUNDARY..... LIMITE DE RÉSERVE, SANCTUAIRES, PARCS, ETC.
- OUTLINED LANDMARK AREA, BOUNDARY APPROXIMATE, ETC..... LIMITE DE SURFACE RÉFÈRE, LIMITE APPROXIMATIVE, ETC.
- D.L.S. TOWNSHIP CORNER, SURVEYED, UNSURVEYED..... COIN DE CANTON (A.T.C.), APPRÊTÉ, NON APPRÊTÉ
- D.L.S. SECTION CORNERS..... COINS DE SECTION (A.T.C.)
- HORIZONTAL CONTROL POINT..... POINT DE CONTRÔLE PLANIMÉTRIQUE
- BENCH MARK WITH ELEVATION..... RÉFÈRE DE NIVELLEMENT AVEC COTE
- SPOT ELEVATION, PRECISE..... POINT COTE, PRÉCIS
- STREAM OR SHORELINE, INDEFINITE..... COURS D'EAU OU RIVE, IMPRÉCIS
- LAKE, INTERMITTENT LAKES..... LAC, LACS INTERMITTENTS
- FLOODED LAND..... TERRAIN INONDÉ
- MARSH, SWAMP (WOODED), STRING BOG..... MARAIS, BOISÉ MARÉCAGEUX, FONDRIÈRE À FILAMENTS
- DRY RIVER BED WITH CHANNELS..... LIT DE RIVIÈRE ASSÈCHÉ AVEC CHENAUX
- RAPIDS, FALLS, RAPIDS..... RAPIDS, CHUTES, RAPIDS
- FORESHORE FLATS, SAND IN WATER, ROCKS..... ESTRANS, SABLE SOUS L'EAU, ROCHES
- TUNDRA, LAKES IN TUNDRA, POLYGONS OF TUNDRA..... TOUNDRA, LACS EN TOUNDRA, POLYGOUES DE TOUNDRA
- PALSA BOG, RAISED BEACHES..... FONDRIÈRE DE PALSE, PLAGES SURELEVÉES
- DAM, WHARF..... BARRAGE, QUAI
- ICEFIELD (GLACIER), MORANE..... CHAMP DE GLACE (GLACIER), MORANE
- PINGO..... PINGO
- DITCH..... FOSSE
- CONTOURS..... COURBES DE NIVEAU
- APPROXIMATE CONTOURS..... COURBES DE NIVEAU APPROXIMATIVES
- DEPRESSION CONTOUR..... COURBE DE CUVETTE
- CLIFF..... FALAISE
- SPOT ELEVATION, APPROXIMATE, LAND, WATER..... POINT COTE, APPROXIMATIF, SUR TERRE, SUR L'EAU
- ESKER..... ESKER
- SAND, SAND DUNES..... SABLE, DUNES DE SABLE
- HISTORIC SITE..... LIEU HISTORIQUE
- WOODED AREA, FOREST, CLEARED AREA..... SURFACE BOISÉE, FORÊT, ESPACE DÉBOISÉ, CLAIRIÈRE

GLOSSARY - GLOSSAIRE

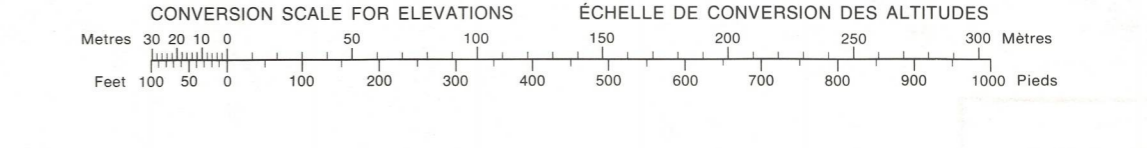
- PRINCIPAL MERIDIAN..... MÉRIDIEN PRINCIPAL
- 15th BASE LINE..... 15e LIGNE DE BASE



ONE THOUSAND METRE
UNIVERSAL TRANSVERSE MERCATOR GRID
ZONE 14
QUADRILLAGE UNIVERSEL TRANSVERSE DE MÉRIDIEN
DE MILLE MÈTRES

63-1/4	63-1/3	63-1/2
63 H/13	63 H/14	63 H/15
63 H/12	63 H/11	63 H/10

The 1986 MAGNETIC BEARING is 5°17' (24 min) EAST OF GRID NORTH.
ANNUAL CHANGE DECREASING 18.1"
GRID NORTH is 1°20' (25 min) EAST OF TRUE NORTH for centre of map.
Le RÉFÈRE MAGNÉTIQUE en 1986 est à 5°17' (24 min) À L'EST DU NORD DU QUADRILLAGE.
VARIATION ANNUELLE DÉCROISSANTE 18.1"
Le NORD DU QUADRILLAGE est à 1°20' (25 min) À L'EST DU NORD GÉOGRAPHIQUE au centre de la carte.



METRIC/MÉTRIQUE

METRIC/MÉTRIQUE

PRODUCED BY THE SURVEYS AND MAPPING BRANCH, DEPARTMENT OF ENERGY, MINES AND RESOURCES, OTTAWA, PUBLISHED IN 1986.
THIS MAP WAS COMPAIRED WITH SATELLITE IMAGERY OBTAINED IN 1983 AND FOUND TO BE UP-TO-DATE IN ALL MAJOR FEATURES.
COPIES MAY BE OBTAINED FROM THE CANADA MAP OFFICE, DEPARTMENT OF ENERGY, MINES AND RESOURCES, OTTAWA, OR YOUR NEAREST MAP DEALER.
© 1986, HER MAJESTY THE QUEEN IN RIGHT OF CANADA, DEPARTMENT OF ENERGY, MINES AND RESOURCES.

ELEVATIONS IN METRES ABOVE MEAN SEA LEVEL
CONTOUR INTERVAL.....10 METRES
NORTH AMERICAN DATUM 1987
TRANSVERSE MERCATOR PROJECTION
Scale 1:50 000 Échelle
Metres 1000 0 1000 2000 3000 4000 Mètres

COSTES LAKE
MANITOBA
ALTITUDES EN MÈTRES
ÉQUIDISTANCE DES COURBES...10 MÈTRES
SYSTÈME DE RÉFÉRENCE GÉODÉSIQUE NORD-AMÉRICAIN 1987
PROJECTION TRANSVERSE DE MÉRIDIEN
POUR TOUT RENSEIGNEMENT CONCERNANT LES RÉFÈRES ET BORNES ALTIMÉTRIQUES, S'ADRESSER AUX LEVÉS GÉODÉSIOUES, DIRECTION DES LEVÉS ET DE LA CARTOGRAPHIE, OTTAWA.

ÉTABLI PAR LA DIRECTION DES LEVÉS ET DE LA CARTOGRAPHIE, MINISTÈRE DE L'ÉNERGIE, DES MINES ET DES RESSOURCES, OTTAWA, PUBLIÉ EN 1986.
ON A COMPARÉ CETTE CARTE AVEC IMAGES PRISES PAR SATELLITE EN 1983. NOUS AVONS CONSTATÉ QUE TOUTES SES CARACTÉRISTIQUES PRINCIPALES ÉTAIENT À JOUR.
DES CARTES SONT EN VENTE AU BUREAU DES CARTES DU CANADA, MINISTÈRE DE L'ÉNERGIE, DES MINES ET DES RESSOURCES, OTTAWA, OU CHEZ LE VENDOR LE PLUS PRÈS.
© 1986, SA MAJESTÉ LA REINE DU CHEF DU CANADA, MINISTÈRE DE L'ÉNERGIE, DES MINES ET DES RESSOURCES.

ÉTABLI PAR LA DIRECTION DES LEVÉS ET DE LA CARTOGRAPHIE, MINISTÈRE DE L'ÉNERGIE, DES MINES ET DES RESSOURCES, OTTAWA, PUBLIÉ EN 1986.
ON A COMPARÉ CETTE CARTE AVEC IMAGES PRISES PAR SATELLITE EN 1983. NOUS AVONS CONSTATÉ QUE TOUTES SES CARACTÉRISTIQUES PRINCIPALES ÉTAIENT À JOUR.
DES CARTES SONT EN VENTE AU BUREAU DES CARTES DU CANADA, MINISTÈRE DE L'ÉNERGIE, DES MINES ET DES RESSOURCES, OTTAWA, OU CHEZ LE VENDOR LE PLUS PRÈS.
© 1986, SA MAJESTÉ LA REINE DU CHEF DU CANADA, MINISTÈRE DE L'ÉNERGIE, DES MINES ET DES RESSOURCES.

COSTES LAKE
63 H/14
EDITION 2 ÉDITION
Energy, Mines and Resources Canada
Énergie, Mines et Ressources Canada