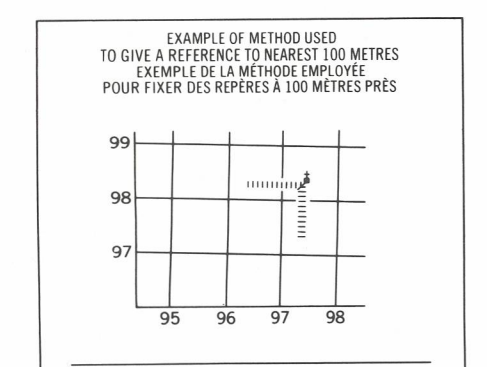


LEGEND - LÉGENDE

- ROAD, HARD SURFACE, ALL WEATHER ROUTE, SURFACE DURE, TOUS TEMPS
ROAD, LOOSE SURFACE ROUTE, SURFACE DE GRAVIER
CART TRACK, WINTER ROAD CHEMIN DE CHARRON, ROUTE D'HIVER
TRAIL, CUT LINE, PORTAGE PIÈTE, LIGNE OUVERTE, PORTAGE
AGGLOMERATION
RAILWAY, SIDING, STATION, STOP CHEMIN DE FER, VOIE D'ÉVÈTEMENT, STATION, ARRÊT
BRIDGE BASE, ANCRAGE D'HYDRAVIONS
BEAPLANE BASE, ANCHORAGE MAISON, GRANDE
HOUSE, BARN ÉGLISE, ÉCOLE
CHURCH, SCHOOL BUREAU DE POSTE
POST OFFICE TOUR, FEU, RADIO
TOWER, FIRE, RADIO PUIT, PÉTROLE, GAZ
WELL, OIL, GAS RÉSERVOIR, PÉTROLE, ESSENCE, EAU
TANK, OIL, GASOLINE, WATER LIGNE DE TRANSPORT D'ÉNERGIE
POWER TRANSMISSION LINE MINE
MINE DÉBLAI, REMBLAI
CUTTING, EMBANKMENT CARRIÈRE DE GRAVIER
GRAVEL PIT FRONTIÈRE INTERNATIONALE, LIMITE PROVINCIALE AVEC BOMBE FRONTIÈRE
INTERNATIONAL, PROVINCIAL BOUNDARY WITH MONUMENT LIMITE DE COMTE, DE DISTRICT
COUNTY, DISTRICT BOUNDARY LIMITE DE CANTON, DE PARISSIE
TOWNSHIP, PARISH BOUNDARY COIN DE CANTON ARPENTÉ, NON ARPENTÉ (DLS)
DLS TOWNSHIP CORNER, SURVEYED, UNSURVEYED COIN DE SECTION (DLS)
DLS SECTION CORNERS LIMITE DE MUNICIPALITÉ
MUNICIPALITY BOUNDARY LIMITE DE RÉSERVE, DE PARC, ETC
RESERVE, PARK, ETC BOUNDARY REPERE PLANIMÉTRIQUE
BENCH MARK WITH ELEVATION REPERE DE NIVÈLEMENT AVEC COTE
SPOT ELEVATION, PRECISE, LAND, WATER POINT CÔTÉ PRÉCIS SUR TERRE, SUR L'EAU
STREAM, SHORELINE, INDEFINITE COURS D'EAU, RIVE INDEFINIE
DIRECTION OF FLOW SENS DU COURANT
LAKE, INTERMITTENT LAKE, PONDS LAC, LAC INTERMITTENT, ETANGS
FLOODED LAND TERRES SUBMERGEES
MARSH, SWAMP (WOODED) MARAIS, BOISÉ, MARECAIEUX
DRY RIVER BED WITH CHANNELS LIT DE RIVIERE ASSÉCHÉ AVEC CHENEAUX
STRING BOG FONDRIÈRE À FILAMENTS
TUNDRA, LAKES IN TUNDRA, POLYGONS TOUNNIRA: LACS EN TOUNNIRA, POLYGONES DE TOUNNIRA
RAPIDS, FALLS, RAPIDS RAPIDES, CHUTES, RAPIDES
FORESHORE FLATS, SAND IN WATER ESTRANS, SABLE SOUS L'EAU
ROCK ROCHER
DAM BARRAGE
WHARF QUAI
DITCH FOSSE
CONTOURS COURBES DE NIVEAU
APPROXIMATE CONTOURS COURBES APPROXIMATIVES
DEPRESSION CONTOUR COURBE DE CUVETTE
SPOT ELEVATION, APPROXIMATE, LAND, WATER POINT CÔTÉ, APPROXIMATIF, SUR TERRE, SUR L'EAU
ESKER ESKER
SAND, SAND DUNES SABLE, DUNES DE SABLE
PALSA BOG FONDRIÈRE DE PALSE
WOODED AREA, FOREST SURFACE BOISÉE, FORÊT
CLEARED AREA ESPACE DÉNUDÉE, CLAIRIÈRE

PHOTOGRAPHY PHOTOGRAPHIE
COMPILED RESTITUTION
A-14686 6/55
A-15296 7/56
A-15295 7/56
A-15294 7/56
A-16791 8/59

GRID ZONE DESIGNATION DÉSIGNATION DE LA ZONE DU QUADRILLAGE
18 V
100,000 M SQUARE IDENTIFICATION IDENTIFICATION DU CARRÉ DE 100,000 M
WA

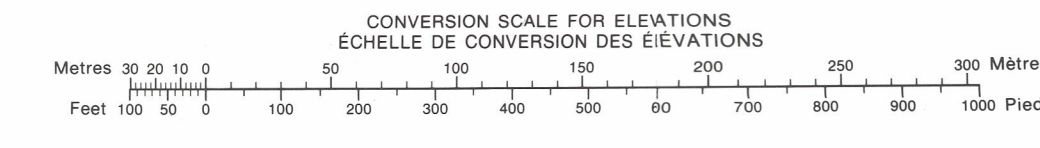


REVISION RÉVISION
A-14686 6/55
A-15296 7/56
A-15295 7/56
A-15294 7/56
A-16791 8/59

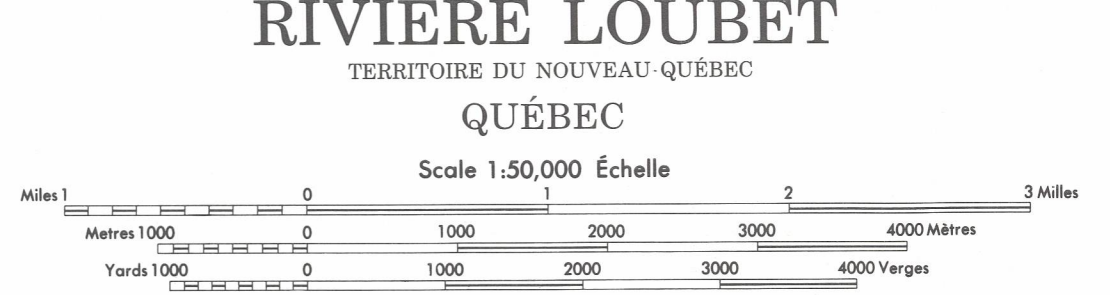
REFERENCE POINT CHURCH - EGLISE (as above) (si above)
EASTING: Read number on grid line immediately to left of point.
LONGITUDE: EST: Note the centre of the page of quadrillage immediately to the right of the point.
Estimate tenths of a square from this line eastward to point.
Estimer le nombre de dixièmes de carré entre cette ligne et le repère en direction est.
NORTHING: Read number on grid line immediately below point.
LATITUDE: NORD: Note the centre of the page of quadrillage immédiatement en dessous de repère.
Estimate tenths of a square from this line northward to point.
Estimer le nombre de dixièmes de carré entre cette ligne et le repère en direction nord.
GRID REFERENCE SAMPLE EXEMPLE DU QUADRILLAGE 975084
Nearest corner grid reference (100 000 metres) (100 000 mètres) (100 000 metres) (100 000 mètres)

ONE THOUSAND METRE UNIVERSAL TRANSVERSE MERCATOR GRID ZONE 18
QUADRILLAGE DE MILLS MÈTRES UNIVERSEL TRANSVERSE DE MERCATOR
34-0/10 34-0/9 34 P/12
34-0/7 34-0/8 34 P/5
34-0/2 34-0/1 34 P/4

The 1978 MAGNETIC BEARING is 31°48' (565 mils) WEST OF GRID NORTH.
ANNUAL CHANGE DECREASING 1.0"
GRID NORTH is 0°39' (11 mils) EAST OF TRUE NORTH for centre of map.
La REPERE MAGNÉTIQUE en 1978 est à 31°48' (565 mils) OUEST DU NORD DU QUADRILLAGE.
VARIATION ANNUELLE DÉCROISSANTE 1.0"
NORD DU QUADRILLAGE est 0°39' (11 mils) à l'est du NORD GÉOMAGNÉTIQUE au centre de la carte.



ELEVATIONS IN METRES ABOVE MEAN SEA LEVEL
CONTOUR INTERVAL 10 METRES
NORTH AMERICAN DATUM 1927
TRANSVERSE MERCATOR PROJECTION



ÉTABLI PAR LA DIRECTION DES LÈVES ET DE LA CARTOGRAPHIE, MINISTÈRE DE L'ÉNERGIE, DES MINES ET DES RESSOURCES, OTTAWA, EN 1978. RENSEIGNEMENTS À JOUR EN 1956.
CES CARTES SONT EN VENTE AU BUREAU DES CARTES DU CANADA, MINISTÈRE DE L'ÉNERGIE, DES MINES ET DES RESSOURCES, OTTAWA, OU CHEZ LE VENDEUR LE PLUS PRÈS.
© 1978 SA MAJESTÉ LA REINE DU CHEF DU CANADA, MINISTÈRE DE L'ÉNERGIE, DES MINES ET DES RESSOURCES.

ON PEUT OBTENIR DES RENSEIGNEMENTS SUR LE LIEU ET L'ALTITUDE EXACTE DES REPERES DE NIVÈLEMENT EN ÉCRIVANT AUX LÈVES GÉODÉSQUES, DIRECTION DES LÈVES ET DE LA CARTOGRAPHIE, OTTAWA.