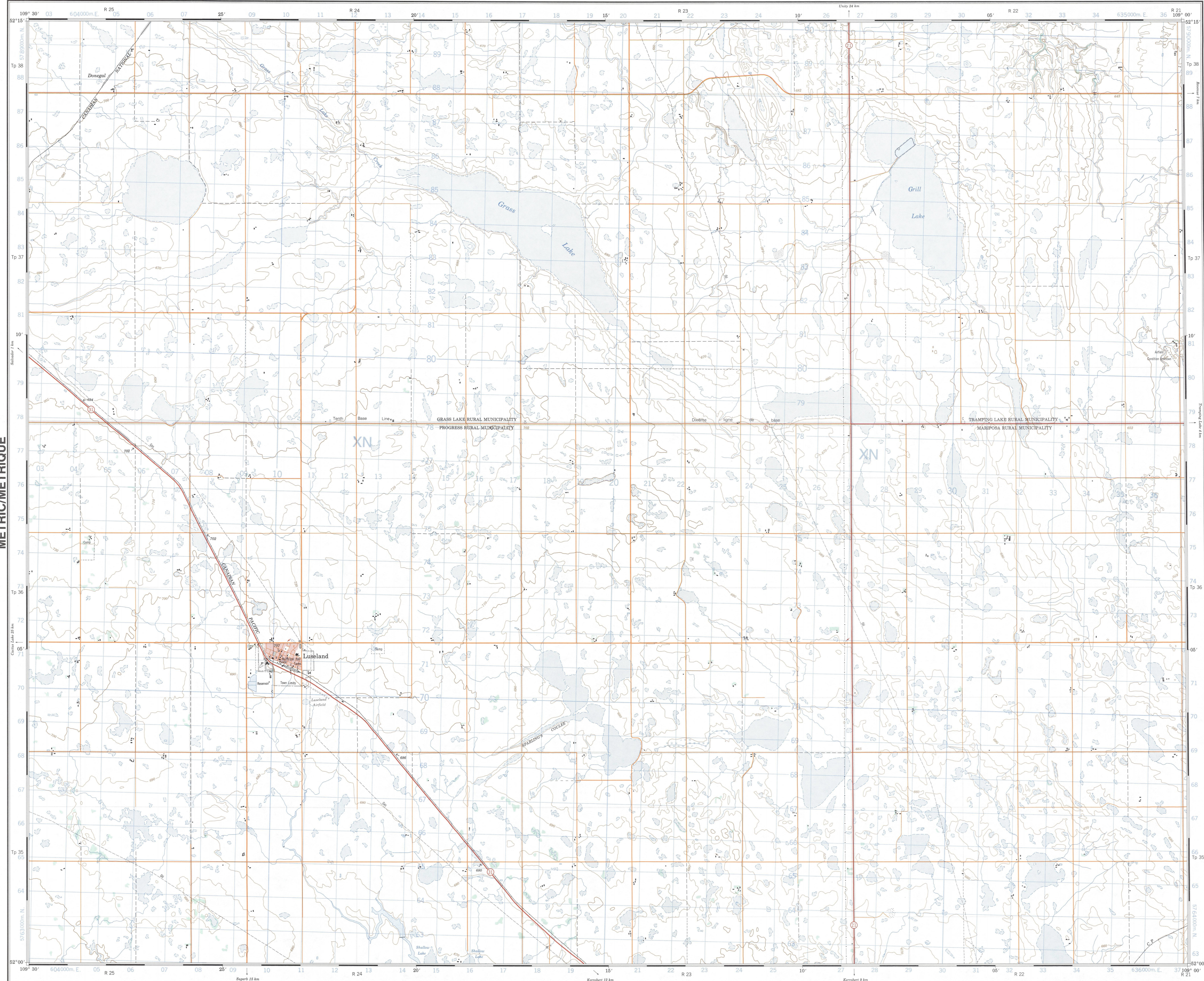
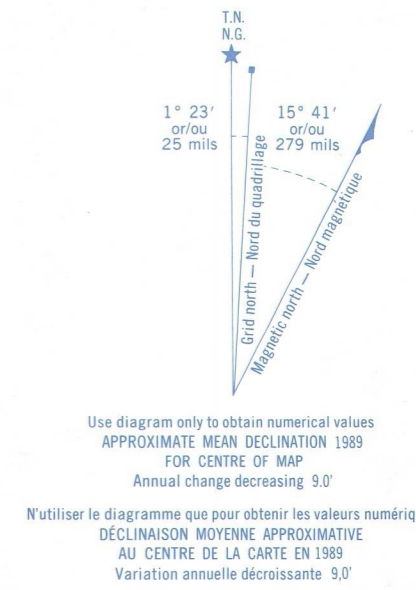


Military users, refer to this map as: **SÉRIE A 742**
 Références de cette carte pour usage militaire: **MAP 73 C/3**
 ÉDITION 3 MCE ÉDITION

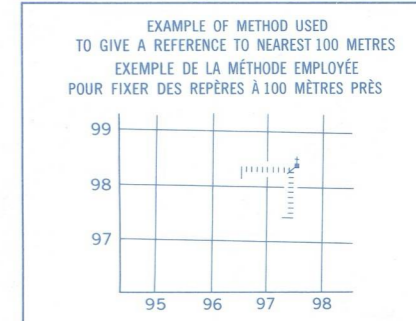
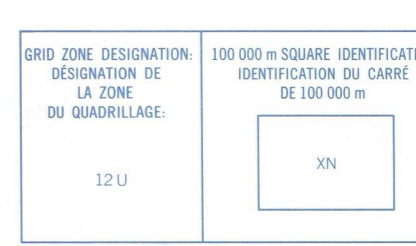


METRIC/MÉTRIQUE

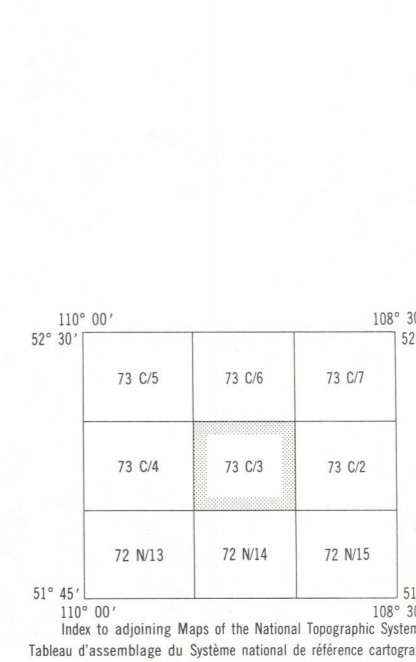
METRIC/MÉTRIQUE



ONE THOUSAND METRE
 UNIVERSAL TRANSVERSE MERCATOR GRID
 ZONE 12
 QUADRILAGE UNIVERSEL TRANSVERSE DE MERCATOR DE MILLE MÈTRES



REFERENCE POINT: CHURCH - ÉGLISE (see above) (cf. ci-dessus)
 EASTING: Read number on grid line immediately to left of point.
 ABSCISSE: Lire le chiffre de la ligne de quadrillage immédiatement à gauche du repère.
 ESTIMATE: Estimate length of a square from this line eastward to point.
 ESTIMER: Estimer le nombre de divisions de carré entre cette ligne et le repère en direction est.
 NORTHING: Read number on grid line immediately below point.
 ORDONNÉE: Lire le chiffre de la ligne de quadrillage immédiatement en dessous du repère.
 ESTIMATE: Estimate length of a square from this line northward to point.
 ESTIMER: Estimer le nombre de divisions de carré entre cette ligne et le repère en direction nord.
 GRID REFERENCE: 97984
 RÉFÉRENCE AU QUADRILAGE: 97984
 Note: Read similar grid reference 100 000 metres. La référence similaire la plus près est à 100 000 mètres.



PRODUCED BY THE CANADA CENTRE FOR MAPING, DEPARTMENT OF ENERGY, MINES AND RESOURCES FROM AERIAL PHOTOGRAPHS TAKEN IN 1981. CULTURE CHECK HAS BEEN COMPLETED IN 1990.
 COPIES MAY BE OBTAINED FROM THE CANADA MAP OFFICE, DEPARTMENT OF ENERGY, MINES AND RESOURCES, OTTAWA, ON YOUR MARKET MAP DEALER.
 © 1990, HER MAJESTY THE QUEEN IN RIGHT OF CANADA, DEPARTMENT OF ENERGY, MINES AND RESOURCES.

Roads	Routes	Gravel	Gravier
hard surface	revêtement dur	loose or stabilized surface, all weather	gravier, aggloméré, toute saison
loose surface, dry weather	de gravier, temps sec	unclassified road or street	route non classée ou rue
cart track	de terre	trail, cut line or portage	sentier, percée ou portage
FOR COMPLETE REFERENCE SEE REVERSE SIDE	POUR UNE LISTE COMPLÈTE DES SIGNES, VOIR AU VERSO		

LUSELAND
SASKATCHEWAN
 WEST OF THIRD MERIDIAN OUEST DU TROISIÈME MÉRIDIEN
 Scale 1:50 000 Échelle

Information concerning bench marks and horizontal survey monuments can be obtained from Geomatics Survey, Canada Centre for Surveying, Ottawa.
 Pour tout renseignement concernant les repères de nivellement et les bornes géodésiques, prière de s'adresser à la Division des levés géodésiques, Centre canadien des levés, Ottawa.
 CONVERSION SCALE FOR ELEVATIONS
 ÉCHELLE DE CONVERSION DES ALTITUDES
 Feet 100 200 300 400 500 600 700 800 900 1000
 Mètres 30 50 100 150 200 300 400 500 600 700 800 900 1000 Pieds
 CONTOUR INTERVAL 10 METRES
 Élévation in Metres above Mean Sea Level
 North American Datum 1987
 Transverse Mercator Projection

ÉTABLI PAR LE CENTRE CANADIEN DE CARTOGRAPHIE, MINISTÈRE DE L'ÉNERGIE, DES MINES ET DES RESSOURCES, À L'AIDE DE PHOTOGRAPHIES AÉRIENNES PRISES EN 1981. VÉRIFICATION DES ÉLÉMENTS RAPPORTÉS EN 1990.
 CES CARTES SONT EN VENTE AU BUREAU DES CARTES DU CANADA, MINISTÈRE DE L'ÉNERGIE, DES MINES ET DES RESSOURCES, OTTAWA, OU CHEZ LE VENDEUR LE PLUS PRÈS.
 © 1990, SA MAJESTÉ LA REINE DU CHEF DU CANADA, MINISTÈRE DE L'ÉNERGIE, DES MINES ET DES RESSOURCES.

LUSELAND
73 C/3
 ÉDITION 3 ÉDITION
 Energy, Mines et Resources Canada / Énergie, Mines et Ressources Canada