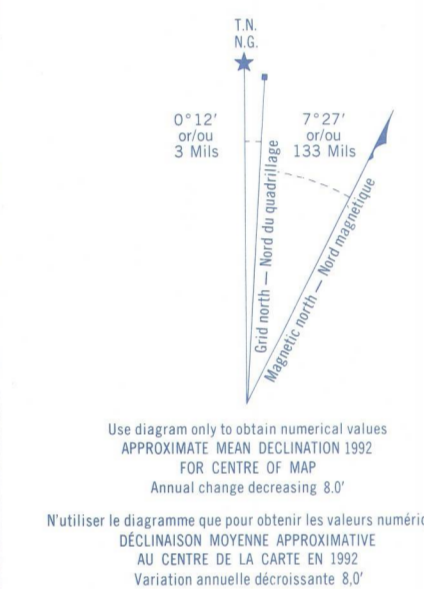
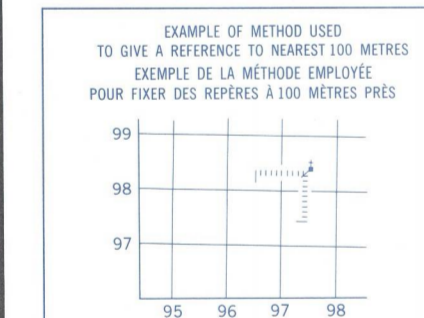


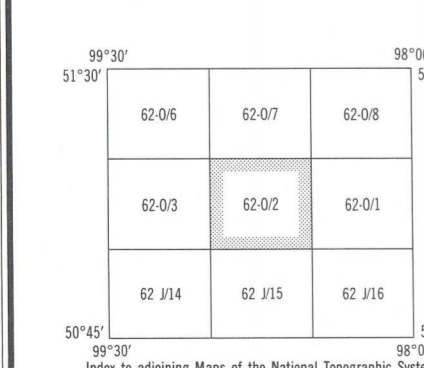
Military users, refer to this map as: SÉRIE A 743 SÉRIE
 Références de cette carte pour usage militaire: MAP 62-O/2 CARTE
 ÉDITION 3 EDITION



ONE THOUSAND METRE
 UNIVERSAL TRANSVERSE MERCATOR GRID
 ZONE 14
 QUADRILLAGE UNIVERSEL TRANSVERSE DE MERCATOR DE MILLE MÈTRES



REFERENCE POINT POINT DE RÉFÈRE CHURCH - ÉGLISE (see above) (voir ci-dessus)
 EASTING: Road number on grid line immediately to left of point
 ABSCISSE: Numéro de la ligne de quadrillage immédiatement à gauche du repère
 Estimate length of a square from this line northeast to point
 Estimer le nombre de carrés du carré entre cette ligne et le repère en direction nord-est
 NORTHING: Road number on grid line immediately below point
 ORDONNÉE: Numéro de la ligne de quadrillage immédiatement en dessous du repère
 Estimate length of a square from this line southeast to point
 Estimer le nombre de carrés du carré entre cette ligne et le repère en direction sud-est
 GRID REFERENCE: 9784
 RÉFÉRENCE AU QUADRILLAGE: 9784
 The reference is the plus près est à 100 000 mètres



EBB AND FLOW LAKE MANITOBA
 WEST OF PRINCIPAL MERIDIAN OUEST DU MÉRIDIEN PRINCIPAL

Produced by the Canada Centre for Mapping, Department of Energy, Mines and Resources. Information current as of 1990. Published 1993.
 Copies may be obtained from the Canada Map Office, Department of Energy, Mines and Resources, Ottawa, or your nearest map dealer.
 © 1993. Her Majesty the Queen in Right of Canada, Department of Energy, Mines and Resources.

Établi par le Centre canadien de cartographie, Ministère de l'énergie, des mines et des ressources. Renseignements à jour en 1990. Publiée en 1993.
 Ces copies sont en vente au bureau des cartes du Canada, Ministère de l'énergie, des mines et des ressources, Ottawa, ou chez le vendeur le plus près.
 © 1993. Sa Majesté la Reine du chef du Canada, Ministère de l'énergie, des mines et des ressources.

Scale 1:50 000 Échelle

CONVERSION SCALE FOR ELEVATIONS
 METERS 30 20 10 0
 FEET 100 50 0

ÉCHELLE DE CONVERSION DES ALTITUDES
 MÈTRES 300 200 100 0
 PIEDS 1000 500 0

CONTOUR INTERVAL 10 METERS
 Elevations in Meters above Mean Sea Level
 North American Datum 1983
 Transverse Mercator Projection

ÉQUIDISTANCE DES COURBES 10 MÈTRES
 Altitudes en mètres
 Système de référence géodésique nord-américain, 1983
 Projection transverse de Mercator

Roads: Routes
 hard surface revêtement dur
 loose or stabilized surface, all weather gravier, aggloméré, toute saison
 loose surface, dry weather de gravier, temps sec
 unclassified road or street routes non classées ou rue
 cart track de terre
 trail, cut line or portage sentier, percée ou portage

Water: Eau
 high water level niveau haut de l'eau
 low water level niveau bas de l'eau
 2 metres or less 2 mètres ou plus

Other: Divers
 power line ligne d'énergie
 fence clôture
 railway voie ferrée
 telegraph telegraphe
 utility line ligne d'utilité
 well puits

FOR COMPLETE REFERENCE SEE REVERSE POUR UNE LISTE COMPLÈTE DES SIGNES, VOIR AU VERSO

METRIC/MÉTRIQUE

METRIC/MÉTRIQUE