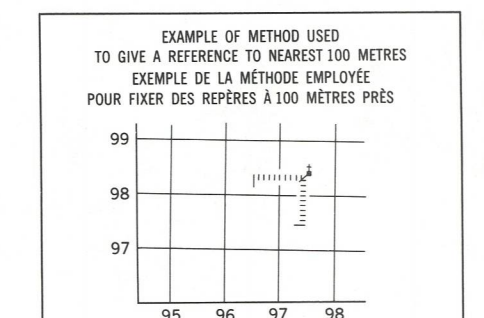
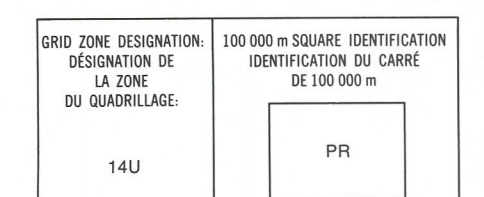
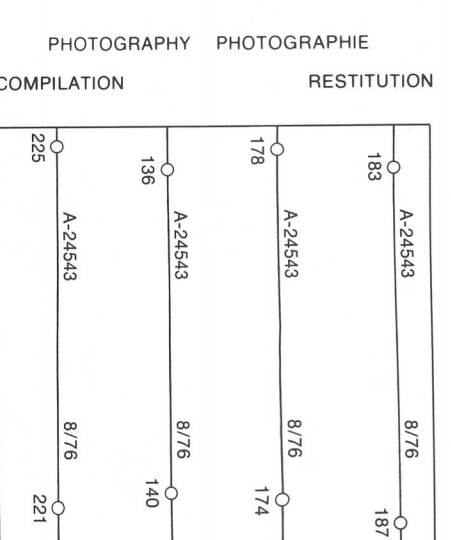


LEGEND - LÉGENDE

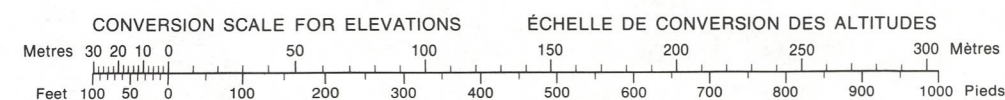
Legend table with two columns: English and French descriptions of symbols for roads, railways, boundaries, and terrain features. Includes symbols for 'ROAD, HARD SURFACE', 'RAILWAY', 'INTERNATIONAL BOUNDARY', and 'D.L.S. TOWNSHIP CORNER'.



REFERENCE POINT CHURCH - EGLISE (see above) (voir ci-dessus)
EASTING: Read number on grid line immediately to left of point.
ASSOCIÉ: Lire le chiffre de la ligne de quadrillage immédiatement à gauche du point.
Estimate length of a square from this line eastward to point.
Estimer le nombre de divisions du carré entre cette ligne et le repère en direction est: 175

ONE THOUSAND METRE UNIVERSAL TRANSVERSE MERCATOR GRID ZONE 14 QUADRILLAGE DE MILLE MÈTRES TRANSVERSE UNIVERSEL DE MERCATOR

Table of grid coordinates: 63 P/3, 63 P/2, 63 P/1, 63-1/14, 63-1/15, 63-1/16, 63-1/11, 63-1/10, 63-1/9



PRODUCED BY THE SURVEYS AND MAPPING BRANCH, DEPARTMENT OF ENERGY, MINES AND RESOURCES. OTTAWA, PUBLISHED IN 1983. COPIES MAY BE OBTAINED FROM THE CANADA MAP OFFICE, DEPARTMENT OF ENERGY, MINES AND RESOURCES, OTTAWA, ON YOUR NEAREST MAP DEALER.

ELEVATIONS IN METRES ABOVE MEAN SEA LEVEL. CONTOUR INTERVAL 10 METRES. NORTH AMERICAN DATUM 1927. TRANSVERSE MERCATOR PROJECTION.

BJORNSON LAKE MANITOBA. EAST OF PRINCIPAL MERIDIAN - EST DU MÉRIDIEN PRINCIPAL. Scale 1:50 000 Échelle. Includes scale bars in Miles, Metres, and Yards.

ALTITUDES EN MÈTRES. ÉQUIDISTANCE DES COURBES 10 MÈTRES. SYSTEME DE RÉFÉRENCE GÉODÉSIQUE NORD-AMÉRICAIN 1927. PROJECTION TRANSVERSE DE MERCATOR.

ÉTABLI PAR LA DIRECTION DES LÈVES ET DE LA CARTOGRAPHIE, MINISTÈRE DE L'ÉNERGIE, DES MINES ET DES RESSOURCES, OTTAWA, PUBLIÉE EN 1983. DES CARTES SONT EN VENTE AU BUREAU DES CARTES DU CANADA, MINISTÈRE DE L'ÉNERGIE, DES MINES ET DES RESSOURCES, OTTAWA, OU CHEZ LE RÉPÉREUR LE PLUS PRÈS. © 1983 SA MAJESTÉ LA REINE DU CHEF DU CANADA, MINISTÈRE DE L'ÉNERGIE, DES MINES ET DES RESSOURCES.

BJORNSON LAKE 63-1/15 EDITION 1