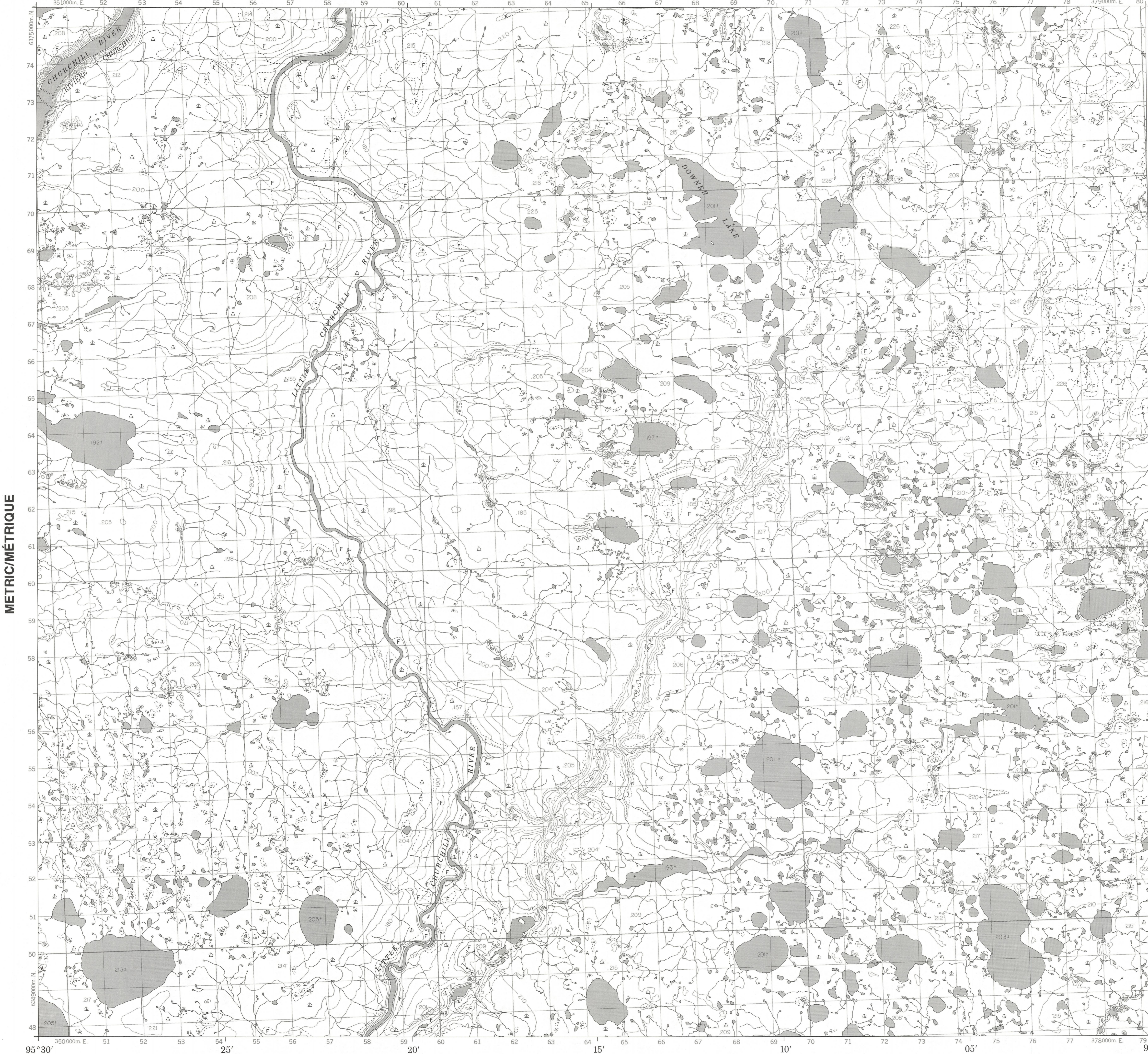


Military users refer to this map as: Références de cette carte pour usage militaire. SERIES A 701 SÉRIE MAP 54E/6 CARTE EDITION 1 MCE ÉDITION

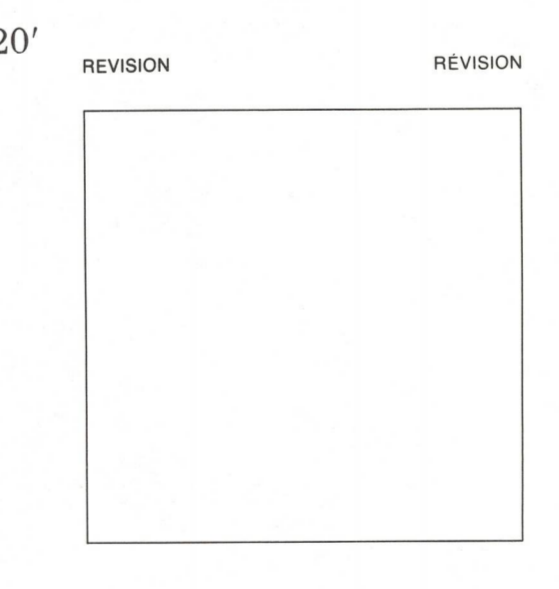
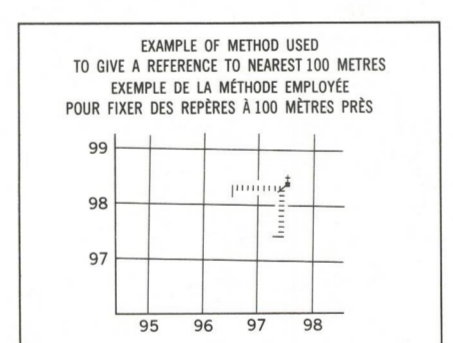
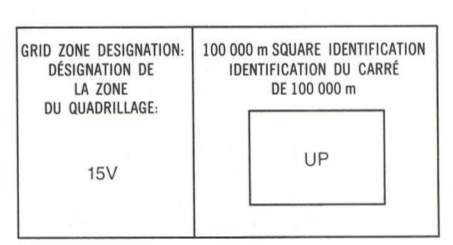

DOWNER LAKE 54 E/6 ÉDITION 1 ÉDITION



METRIC/MÉTRIQUE

METRIC/MÉTRIQUE

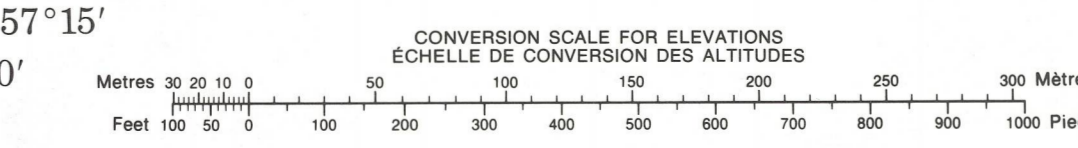
LEGEND - LÉGENDE table with symbols and descriptions for various map features like roads, rivers, and boundaries.



REFERENCE POINT CHURCH - EGLISE (see above) (voir ci-dessus) EASTING: Road number on grid line immediately to left of point. ABSCISSE: Numéro de la ligne de quadrillage immédiatement à gauche du point. Estimate tenth of a square from this line eastward to point. Estimer le nombre de dixièmes du carré entre cette ligne et le point en direction est. NORTHING: Road number on grid line immediately below point. ORDONNÉE: Numéro de la ligne de quadrillage immédiatement en dessous du point. Estimate tenth of a square from this line northward to point. Estimer le nombre de dixièmes du carré entre cette ligne et le point en direction nord. GRID REFERENCE: 975284. REFÉRENCE AU QUADRILLAGE: 975284. Nearest centimetre grid reference 100 000 metres. La prochaine référence similaire est à 100 000 mètres.

ONE THOUSAND METRE UNIVERSAL TRANSVERSE MERCATOR GRID ZONE 15 QUADRILLAGE DE MILLE MÈTRES TRANSVERSE UNIVERSEL DE MERCATOR table with grid coordinates.

THE 1988 MAGNETIC BEARING IS 5° 09' (91 MIN) EAST OF GRID NORTH. ANNUAL CHANGE DECREASING 23.2'. GRID NORTH IS 1° 54' (34 MIN) WEST OF TRUE NORTH for centre of map. LA RÉPÈRE MAGNÉTIQUE EN 1988 EST À 5° 09' (91 MIN) À L'EST DU NORD DU QUADRILLAGE. VARIATION ANNUELLE DÉCROISSANTE 23.2'. LE NORD DU QUADRILLAGE EST À 1° 54' (34 MIN) À L'OUEST DU NORD GÉOGRAPHIQUE au centre de la carte.



PRODUCED BY THE SURVEYS AND MAPPING BRANCH, DEPARTMENT OF ENERGY, MINES AND RESOURCES, OTTAWA, PUBLISHED IN 1988. COPIES MAY BE OBTAINED FROM THE CANADA MAP OFFICE, DEPARTMENT OF ENERGY, MINES AND RESOURCES, OTTAWA, OR YOUR NEAREST MAP DEALER. © 1988, HER MAJESTY THE QUEEN IN RIGHT OF CANADA. INFORMATION CONCERNING BENCH MARKS AND HORIZONTAL SURVEY MONUMENTS CAN BE OBTAINED FROM GEOGRAPHIC SURVEY, SURVEYS AND MAPPING BRANCH, OTTAWA.

ELEVATIONS IN METRES ABOVE MEAN SEA LEVEL. CONTOUR INTERVAL: 10 METRES. NORTH AMERICAN DATUM 1927. TRANSVERSE MERCATOR PROJECTION.

DOWNER LAKE MANITOBA EAST OF PRINCIPAL MERIDIAN - EST DU MÉRIDIEN PRINCIPAL. Scale 1:50 000 Échelle. METRES 1000 0 1000 2000 3000 4000 Mètres. Miles 1 0 1 2 3 Miles.

ALTITUDES EN MÈTRES. ÉQUIDISTANCE DES COURBES: ... 10 MÈTRES. SYSTÈME DE RÉFÉRENCE GÉODÉSIQUE NORD-AMÉRICAIN 1927. PROJECTION TRANSVERSE DE MERCATOR.

ÉTABLI PAR LA DIRECTION DES LÈVES ET DE LA CARTOGRAPHIE, MINISTÈRE DE L'ÉNERGIE, DES MINES ET DES RESSOURCES, OTTAWA, PUBLIÉE EN 1988. CES CARTES SONT EN VENTE AU BUREAU DES CARTES DU CANADA, MINISTÈRE DE L'ÉNERGIE, DES MINES ET DES RESSOURCES, OTTAWA, OU CHEZ LE VENDEUR LE PLUS PRÈS. © 1988, SA MAJESTÉ LA REINE DU CANADA, MINISTÈRE DE L'ÉNERGIE, DES MINES ET DES RESSOURCES.