
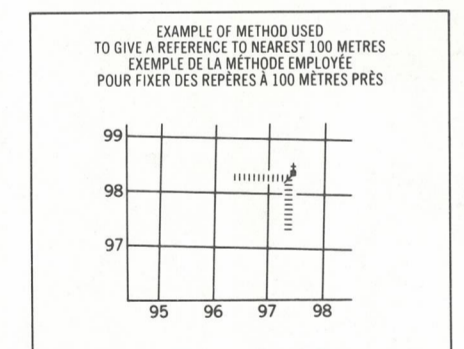
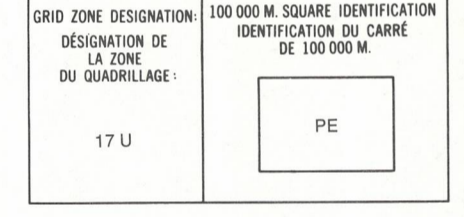
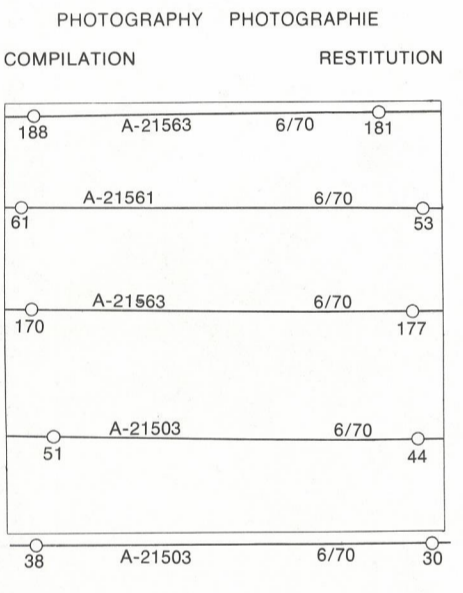


LEGEND - LÉGENDE

- ROAD, HARD SURFACE, ALL WEATHER ROUTE, SURFACE DURÉE, TOUTES SAISONS
- ROAD, LOOSE SURFACE ROUTE, SURFACE DE GRAVIER
- CAIRT TRACK, WINTER ROAD CHEMIN DE CHAÎNOL, ROUTE D'HIVER
- TRAIL, CUT LINE, PORTAGE SENTIER, PERCEUSE OU PORTAGE
- BUILT-UP AREA AGGLOMÉRATION
- RAILWAY, SOUND, STATION, STOP CHEMIN DE FER, VOIE D'ÉVÈNEMENT, STATION, ARRÊT
- BRIDGE PONTE
- SEAPLANE BASE, SEAPLANE ANCHORAGE BASE D'HYDROAVIONS, ANCRAGE D'HYDROAVIONS
- HOUSE, BARN MAISON, GRANGE
- CHURCH, SCHOOL ÉGLISE, ÉCOLE
- POST OFFICE BUREAU DE POSTE
- TOWER, FIRE, RADIO TOUR, FEU, RADIO
- WELL, OIL, GAS PUIS: PÉTROLE, GAZ
- TANK, OIL, GASOLINE, WATER RÉSERVOIR, PÉTROLE, ESSENCE, EAU
- POWER TRANSMISSION LINE LIGNE DE TRANSPORT D'ÉNERGIE
- MINE DÉBLAIS, REMBLAIS
- CUTTING, EMBANKMENT CARRIÈRE DE GRAVIER
- GRAVEL PIT CARRIÈRE DE GRAVIER
- INTERNATIONAL, PROVINCIAL BOUNDARY WITH MONUMENT FRONTIÈRE INTERNATIONALE, LIMITE PROVINCIALE AVEC PIERRE
- COUNTY, DISTRICT BOUNDARY LIMITE DE COMTE OU DE DISTRICT
- TOWNSHIP, PARISH BOUNDARY LIMITE DE CANTON, DE PAROISSE
- D.L.S. TOWNSHIP CORNER, SURVEYED, UNSURVEYED COIN DE CANTON (A.T.C.): APPARENTE, NON APPARENTE
- D.L.S. SECTION CORNER COIN DE SECTION (A.T.C.)
- MUNICIPALITY BOUNDARY LIMITE DE MUNICIPALITÉ
- RESERVE, PARK, ETC. BOUNDARY LIMITE DE RÉSERVE DE PARC, ETC.
- HORIZONTAL CONTROL POINT POINT DE CONTRÔLE PLANNIMÉTRIQUE
- BENCH MARK WITH ELEVATION POINT COTE PRÉCIS, SUR TERRE, SUR LEAU
- SPOT ELEVATION, PRECISE, LAND, WATER POINT COTE PRÉCIS, SUR TERRE, SUR LEAU
- STREAM OR SHOULDER, INDENTATE COURS D'EAU OU RIVE, IMPRÉCIS
- DIRECTION OF FLOW DIRECTION DU COURANT
- LAKE, INTERMITTENT LAKE, PONDS LAC, LAC INTERMITTENT, ETANGS
- FLOODED LAND TERRAIN INONDÉ
- MARSH, SWAMP, WOODDED MARAIS, BOIS MARÉCAGEUX
- DRY RIVER BED WITH CHANNELS LIT DE RIVIÈRE ASSÈCHE AVEC CHENAUX
- STRING BOSS FONDRIÈRE À ÉLÉMENTS
- TUNDRA, LAKES IN TUNDRA, POLYGONS TOUNDRA, LACS EN TOUNDRA, POLYGONES DE TOUNDRA
- RAPIDS, FALLS, RAPIDS RAPIDES, CHUTES, RAPIDES
- FORESHORE FLATS, SAND ABOVE, IN WATER ESTRANS, SABLE AU DESSUS, SOUS LEAU
- ROCKS ROCHES
- DAM BARRAGE
- SWAMP CSH
- DITCH FOSSE
- CONTOURS COURBES DE NIVEAU
- APPROXIMATE CONTOURS COURBES DE NIVEAU APPROXIMATIVES
- DEPRESSION CONTOUR COURBE DE CUVETTE
- CLIFF FALAISE
- SPOT ELEVATION, APPROXIMATE, LAND, WATER POINT COTE APPROXIMATIF, SUR TERRE, SUR LEAU
- ESKER ESCARPEMENT
- SAND, SAND DUNES SABLE, DUNES DE SABLE
- PALSA BOG FONDRIÈRE DE PALSE
- WOODED AREA, FOREST SURFACE BOISÉE, FORÊT
- CLEARED AREA ESPACE DÉVIDÉ, CLAIRIÈRE

GLOSSAIRE - GLOSSARY

- CHEMINÉE CHIMÉNEY
- MINE À CIEL OUVERT STRIP MINE
- POINT COUVERT COVERED BRIDGE
- SORTIE SHANELL



REFERENCE POINT CHURCH - EGLISE (in above) POINT DE REPÈRE (ci-dessus)

EASTING: Read number on grid line immediately to left of point.

NORTHING: Read number on grid line immediately below point.

ONE THOUSAND METRE UNIVERSAL TRANSVERSE MERCATOR GRID ZONE 17 QUADRILLAGE DE MILLE MÈTRES UNIVERSEL TRANSVERSE DE MERCATOR

32 E/5	32 E/6	32 E/7
32 E/4	32 E/3	32 E/2
32 D/13	32 D/14	32 D/15

The 1975 MAGNETIC BEARING is 1°17' (236 mils) WEST OF TRUE NORTH.

ANNUAL CHANGE DECREASING 2 1/2'

GRID NORTH is 1°19' (237 mils) EAST OF TRUE NORTH (at centre of map).

Le REPERE MAGNÉTIQUE en 1975 est à 1°17' (236 mils) OUEST DU NORD VRAI.

VARIATION ANNUELLE DÉCROISSANTE 2 1/2'

NORD DU QUADRILLAGE est à 1°19' (237 mils) à l'est du NORD GÉOGRAPHIQUE au centre de la carte.



PRODUCED BY SURVEYS AND MAPPING BRANCH, DEPARTMENT OF ENERGY, MINES AND RESOURCES, OTTAWA, 1975.

COPIES MAY BE OBTAINED FROM THE CANADA MAP OFFICE, DEPARTMENT OF ENERGY, MINES AND RESOURCES, OTTAWA, ON YOUR GOVERNMENT MAP DEALER.

© CANADA. COPYRIGHTS RESERVED 1975.

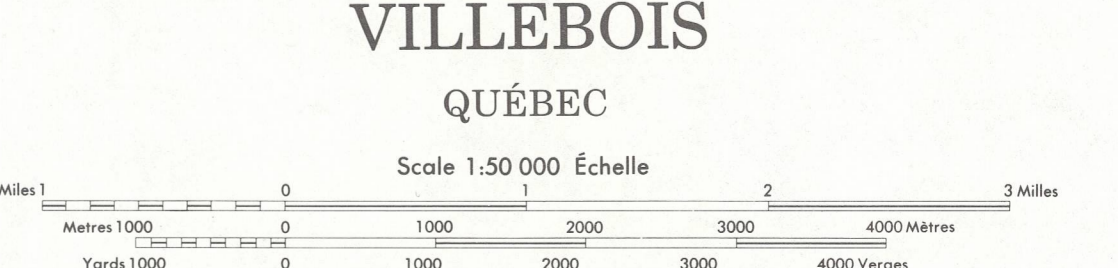
PARTIAL NAMES UPDATE 1982.

ELEVATIONS IN METRES ABOVE MEAN SEA LEVEL

CONTOUR INTERVAL 10 METRES

NORTH AMERICAN DATUM 1927

TRANSVERSE MERCATOR PROJECTION



ELEVATIONS IN METRES AU-DESSUS DU NIVEAU MOYEN DE LA MER

ÉQUIDISTANCE DES COURBES 10 MÈTRES

SYSTÈME DE RÉFÉRENCE GÉODÉSIQUE NORD-AMÉRICAIN 1927

PROJECTION TRANSVERSE DE MERCATOR

ÉTABLI PAR LA DIRECTION DES LÈVES ET DE LA CARTOGRAPHIE, MINISTÈRE DE L'ÉNERGIE, DES MINES ET DES RESSOURCES, OTTAWA, EN 1975.

CES CARTES SONT ÉVÉNTEMENT ALPHABÉTIQUES. LES CARTES DU CANADA, MINISTÈRE DE L'ÉNERGIE, DES MINES ET DES RESSOURCES, OTTAWA, ON CHEZ LE VENDEUR LE PLUS PRÈS.

© CANADA 1975. TOUS DROITS RÉSERVÉS.

NOMES À JOUR TOPOGRAPHIQUE PARTIELLE EFFECTUÉE EN 1982.