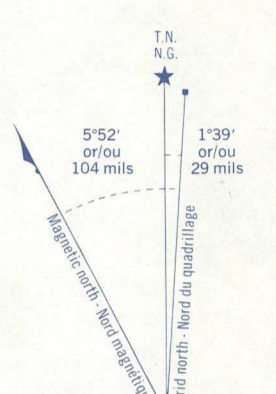





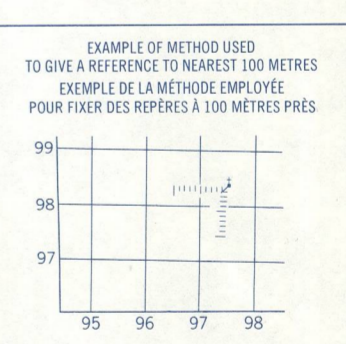
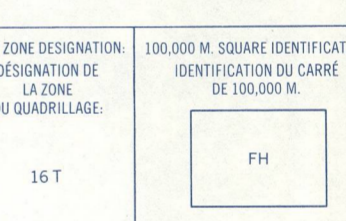
Military users, refer to this map as: Références de cette carte pour usage militaire.

SERIES A 751 SÉRIE MAP 41 N/7 CARTE EDITION 2 MCE ÉDITION



ONE THOUSAND METRE UNIVERSAL TRANSVERSE MERCATOR GRID  
QUADRILLAGE DE MILLE MÈTRES TRANSVERSE UNIVERSEL DE MERCATOR

GRID ZONE DESIGNATION 16T  
IDENTIFICATION DE LA ZONE DE QUADRILLAGE 16T



REFERENCE POINT CHURCH-ÉGLISE (see above) (si-dessus)  
POINT DE REPÈRE

EASTING: Read number on grid line immediately to left of point  
LONGITUDE EST: Lire le chiffre de la ligne de quadrillage immédiatement à gauche du repère

Estimate tenths of a square from this line eastward to point  
Estimer le nombre de dixièmes de carré entre cette ligne et le repère en direction est.

NORTHING: Read number on grid line immediately below point  
LATITUDE NORD: Lire le chiffre de la ligne de quadrillage immédiatement en-dessous du repère

Estimate tenths of a square from this line southward to point  
Estimer le nombre de dixièmes de carré entre cette ligne et le repère en direction nord.

GRID REFERENCE 975864  
Références au quadrillage 975864

Number of metres from reference point to point shown on map is 100.00 metres (328.08 feet)  
La distance entre le repère et le point est de 100,00 mètres (328,08 pieds)

TABLEAU D'ASSEMBLAGE DU SYSTÈME NATIONAL DE RÉFÉRENCE CARTOGRAPHIQUE

|        |        |          |        |        |        |
|--------|--------|----------|--------|--------|--------|
| 47°30' | 83°00' | 41 N/8 A | 41 N/7 | 41 N/9 | 84°00' |
|        |        | 41 N/11  |        |        |        |
|        |        | 41 N/7   |        | 41 N/8 |        |
|        |        | 41 N/2   |        | 41 N/1 |        |
| 47°00' | 83°00' |          |        |        | 84°00' |

INDEX TO ADDING MAPS OF THE NATIONAL TOPOGRAPHIC SYSTEM

Produced by the SURVEYS AND MAPPING BRANCH, DEPARTMENT OF ENERGY MINES AND RESOURCES, from aerial photographs taken in 1974. Culture check 1975 information as at 1975.

Copies may be obtained from the Canada Map Office, Department of Energy, Mines and Resources, Ottawa, or your nearest map dealer.

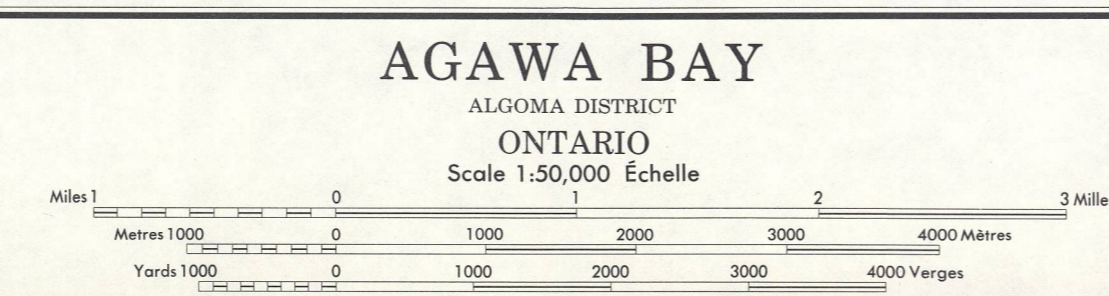
© Canada Copyrights Reserved 1975

Roads: hard surface, all weather; hard surface, all weather; loose or stabilized surface, all weather; loose surface, dry weather and unclassified ditches; cart track; trail, cut line or portage.

Routiers: route, toute saison; route, toute saison; gravier, temps sec et tous temps; de terre; sentier, percée ou portage.

Autres: route, toute saison; route, toute saison; gravier, temps sec et tous temps; de terre; sentier, percée ou portage.

FOR COMPLETE REFERENCE SEE REVERSE SIDE. POUR UNE LECTURE COMPLÈTE DES SIGNES, VOIR AU VERSO.



CONTOUR INTERVAL 50 FEET  
Élévation en pieds au-dessus du niveau moyen de la mer  
North American Datum 1927  
Transverse Mercator Projection

ÉQUIDISTANCE DES COURBES 50 PIEDS  
Élévation en mètres au-dessus du niveau moyen de la mer  
Datum de référence géodésique nord-américain, 1927  
Projection transverse de Mercator

Établie par la DIRECTION DES LEVÉS ET DE LA CARTOGRAPHIE, MINISTÈRE DE L'ÉNERGIE, DES MINES ET DES RESSOURCES, d'après des photographies aériennes prises en 1974. Vérification des données en 1975. Remaniement à jour en 1975.

Ces cartes sont en vente au Bureau des Cartes du Canada, Ministère de l'Énergie, des Mines et des Ressources, Ottawa, ou chez votre marchand de cartes.

© Canada 1976, tous droits réservés.

SUPERSEDED EDITION

AGAWA BAY  
41 N/7  
EDITION 2