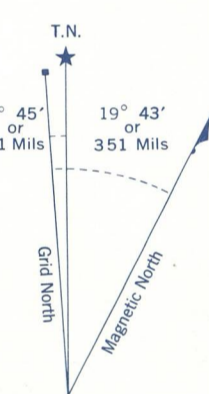
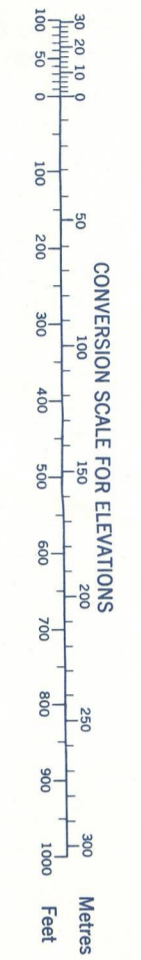
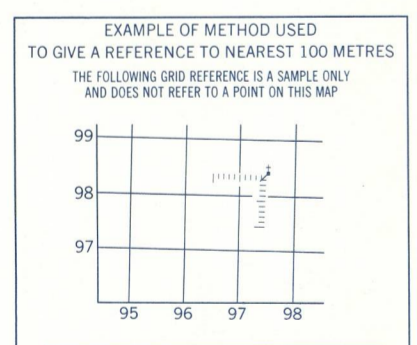
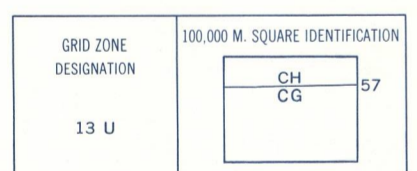


Refer to this map as: 72-O/6  
EDITION 2 MCE  
SERIES A 742



Use diagram only to obtain numerical values.  
APPROXIMATE MEAN DECLINATION 1973  
FOR CENTRE OF MAP  
Annual change decreasing 1.5"

ONE THOUSAND METRE  
UNIVERSAL TRANSVERSE MERCATOR GRID  
ZONE 13



REFERENCE POINT: CHURCH (see above)

EASTING: Read number on grid line immediately left of point. Estimate tenths of a square from this line eastward to point. 97 5

NORTHING: Read number on grid line immediately below point. Estimate tenths of a square from this line upward to point. 97 4


EXAMPLE: CHURCH (see above) 97504

Nearest similar grid reference 100.000 metres (about 331 miles)

**OUTLOOK**  
**SASKATCHEWAN**

WEST OF THIRD MERIDIAN - OUEST DU TROISIEME MERIDIEN

Scale 1:50,000 Échelle



**Roads**  
hard surface, all weather  
hard surface, all weather  
loose or stabilized surface, all weather  
unimproved streets  
trail or portage

**Roades**  
pavée, toute saison  
pavée, toute saison  
de gravier, temps sec et  
rue, tous états  
sentier ou portage

**Rail Highway**  
2' clearance  
2' clearance  
2' clearance  
2' clearance

**Other**  
plus de 2' clearance  
plus de 2' clearance  
plus de 2' clearance  
plus de 2' clearance

Capas may be obtained from the Canada Map Office, Department of Energy, Mines and Resources, Ottawa, or your nearest map dealer.  
© Canada Copyright Reserved 1974

This Provisional Map is equivalent to a standard map in accuracy of content.

Some names on this map are not yet official. Corrections or additions are invited by the Surveys and Mapping Branch.

CONTOUR INTERVAL 25 FEET  
Elevations in feet above Mean Sea Level  
North American Datum 1927  
Transverse Mercator Projection

Cette carte provisoire équivaut une carte régulière au point de vue précision de l'information.

Certains noms inscrits sur cette carte ne sont pas encore officiels. La direction des levés et de la cartographie invite le public de lui signaler corrections et additions.

ÉQUIVALENCE DES COURBES 25 PIEDS  
Élévation en pieds au-dessus du niveau moyen de la mer  
Système de référence géodésique nord-américain, 1927  
Projection transverse de Mercator

Édité par la DIRECTION DES LEVÉS ET DE LA CARTOGRAPHIE, MINISTÈRE DE L'ÉNERGIE, DES MINES ET DES RESSOURCES. Map 1 sur 4. Carte de photogrammétrie aérienne prise en 1970. Vérification des ouvrages en 1971. Imprimé en 1974.

Ce cartouche est en vertu du Bureau des Cartes du Canada, ministère de l'Énergie, des Mines et des Ressources, Ottawa, ou chez le vendeur le plus près.

© Canada 1974, tous droits réservés

**SUPERSEDED EDITION**