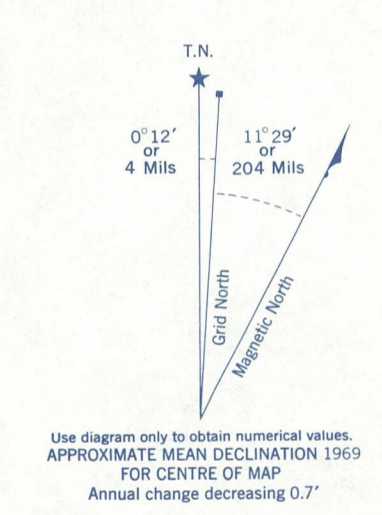

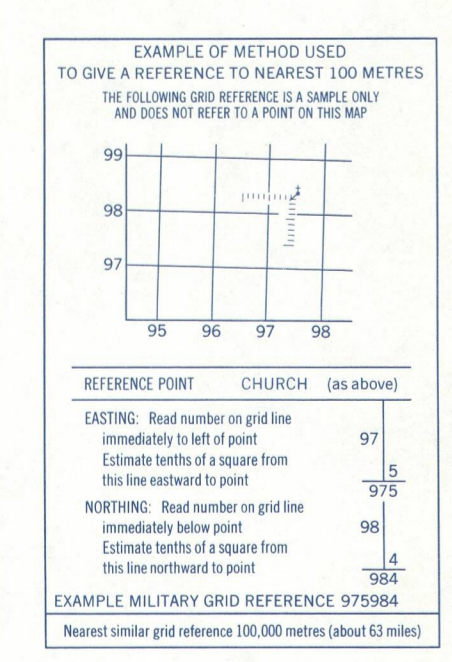
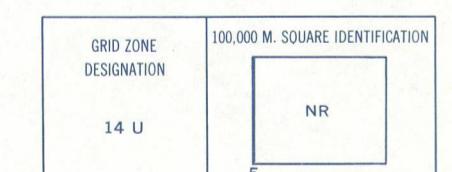


Refer to this map as: 63 J/7 EDITION 2 MCE SERIES A 743

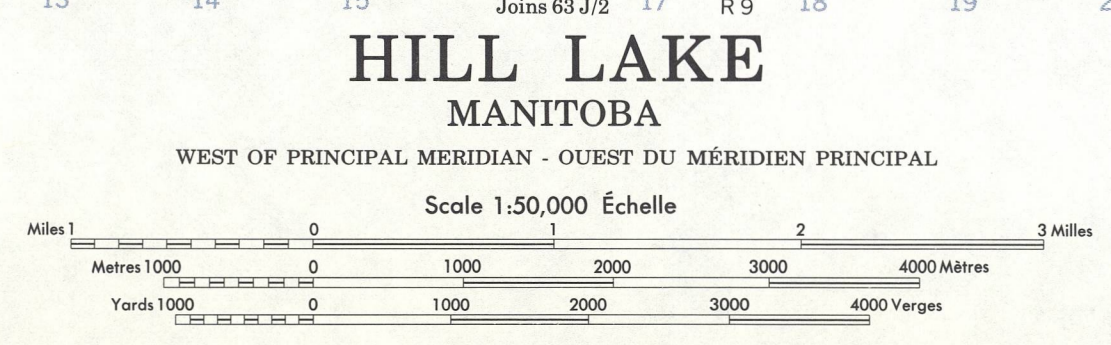


ONE THOUSAND METRE  
UNIVERSAL TRANSVERSE MERCATOR  
GRID  
ZONE 14



Prepared, 1968, by the SURVEYS AND MAPPING BRANCH, DEPARTMENT OF ENERGY, MINES AND RESOURCES, from aerial photographs taken in 1955, 1956 and 1967. Field surveys 1954 and 1962. Printed 1968. Copies may be obtained from the Map Distribution Office, Department of Energy, Mines and Resources, Ottawa.

McGILL UNIVERSITY  
MAP COLLECTION  
JUL 16 1970  
GEOGRAPHY DEPARTMENT  
MONTREAL



This Provisional Map is equivalent to a standard map in accuracy of content. Some names on this map are not yet official. Corrections or additions are invited by the Surveys and Mapping Branch.

CONTOUR INTERVAL 25 FEET  
Elevations in feet above Mean Sea Level  
North American Datum 1922  
Projection Transverse Mercator

Cette carte provisoire équivaut à une carte régulière au point de vue précision de l'information. Certains noms inscrits sur cette carte ne sont pas encore officiels. La Direction des levés et de la cartographie saurait être avisée de ses suggestions et additions.

ÉQUIDISTANCE DES COURBES 25 PIEDS  
Élévations en pieds au-dessus du niveau moyen de la mer  
Niveau de référence nord-américain 1922  
Projection Transverse de Mercator

Établie en 1968, par la DIRECTION DES LEVÉS ET DE LA CARTOGRAPHIE, ADMINISTRATION GÉNÉRALE DES MINES, DES MÉTIERS ET DES PRODUCTIONS NON MÉTALLIQUES, à partir de photographies aériennes prises en 1955, 1956 et 1967. Levés sur le terrain en 1954 et 1962. Imprimée en 1968. Copies des cartes sont en vente au Bureau de distribution des cartes, ministère de l'Énergie, des Mines et des Ressources, Ottawa.

SUPERSEDED EDITION