

Compiled, 1965, by the SURVEYS AND MAPPING BRANCH, DEPARTMENT OF MINES AND TECHNICAL SURVEYS, from aerial photographs taken in 1960. Field surveys 1957-58 and 1962. Culture check 1958. Printed 1966.

Copies may be obtained from the Map Distribution Office, Department of Mines and Technical Surveys, Ottawa.

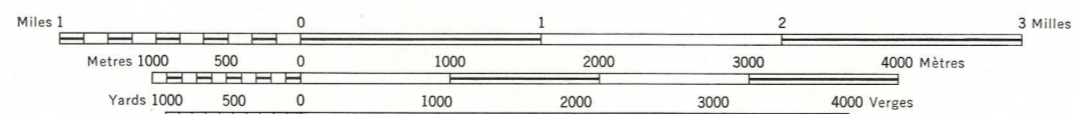
Rédigé en 1965, par la DIRECTION DES LEVÉS ET DE LA CARTOGRAPHIE, MINISTÈRE DES MINES ET DES RELEVÉS TECHNIQUES, à partir des photographies aériennes prises en 1960. Levés sur le terrain en 1957-58 et 1962. Vérification des ouvrages en 1958. Imprimé en 1966.

Ces cartes sont en vente au Bureau de distribution des cartes, ministère des Mines et des Relevés techniques, Ottawa.

**SEDGEWICK ALBERTA**

WEST OF FOURTH MERIDIAN - OUEST DU QUATRIÈME MÉRIDIEN

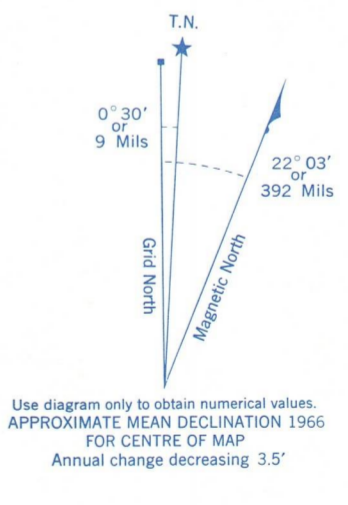

SCALE 1:50,000 ÉCHELLE



Roads:	Routes:	Asphalt 2 lanes	2 lanes
hard surface, all weather	pavé, toute saison	has 2 lanes	moins de 2 voies
hard surface, all weather	pavé, toute saison	has 2 lanes	moins de 2 voies
loose or stabilized surface, all weather	gravier aggloméré, toute saison	2 lanes or more	plus de 2 voies
loose surface, dry weather	de gravier, période sèche	2 lanes or more	plus de 2 voies
loose surface, dry weather	de gravier, période sèche	2 lanes or more	plus de 2 voies
cart track	de terre		
trail or portage	sentier ou portage		
Railway, normal gauge, single track	Chemin de fer à voie unique (écartement normal)	single track	voie simple
Horizontal control point, with elevation	Point géodésique avec cote	454 Δ	
Bench mark, with elevation	Repère de nivellement avec cote	BM 157	

Building	Bâtiment	Barn	Grange
School	École	Post Office	Bureau de poste
Church	Église	Cemetery	Cimetière
Mine or Open cut	Mine ou fosse à ciel ouvert		
Lighthouse	Phare		
Power transmission line	Ligne de transport d'énergie		
River with bridge	Rivière avec pont		
Stream, intermittent or dry	Cours d'eau intermittent, ou à sec		
Lake intermittent or dry	Lac intermittent, ou à sec		
Marsh or Swamp	Marais ou marécage		
Depression contour	Courbes de cuvette		

Refer to this map as: 73D/13E EDITION 1 ASE SERIES A 741



GRID ZONE DESIGNATION	100,000 M. SQUARE IDENTIFICATION
12U	VP

TO GIVE A REFERENCE TO NEAREST 100 METRES

EXAMPLE: HOUSE

EASTING: Read number on grid line immediately to left of point. Estimate tenths of a square from this line eastward to point.

NORTHING: Read number on grid line immediately below point. Estimate tenths of a square from this line northward to point.

MILITARY GRID REFERENCE: 628606

Nearest similar grid reference 100,000 metres (about 63 miles)

ONE THOUSAND METRE UNIVERSAL TRANSVERSE MERCATOR GRID ZONE 12

TABEAU D'ASSEMBLAGE DU SYSTÈME NATIONAL DE RÉFÉRENCE CARTOGRAPHIQUE

73E/4W	73E/4E	73E/3W
73D/13W	73D/13E	73D/14W
	SEDGEWICK	
73D/12W	73D/12E	73D/11W

INDEX TO ADJOINING SHEETS OF THE NATIONAL TOPOGRAPHIC SYSTEM

SUPERSEDED EDITION

McGILL UNIVERSITY MAP COLLECTION

MAY 2 1966

GEOGRAPHY DEPARTMENT MONTREAL

SEDGEWICK 73 D/13 E EDITION 1