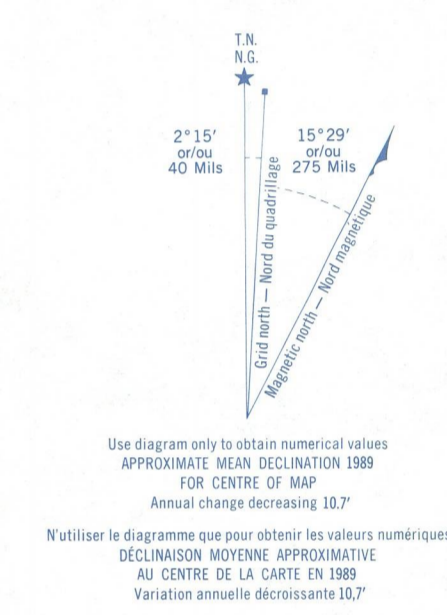
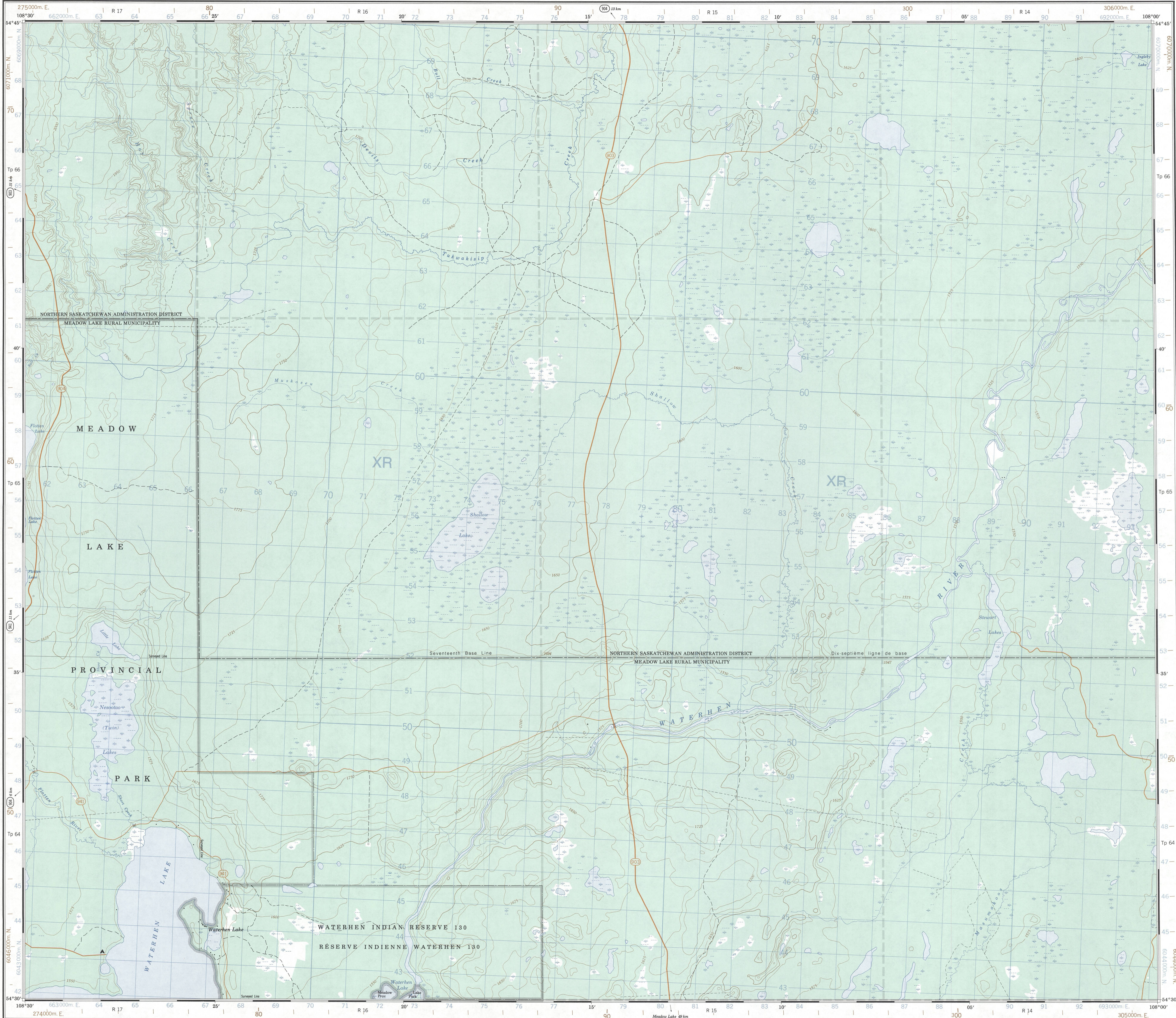
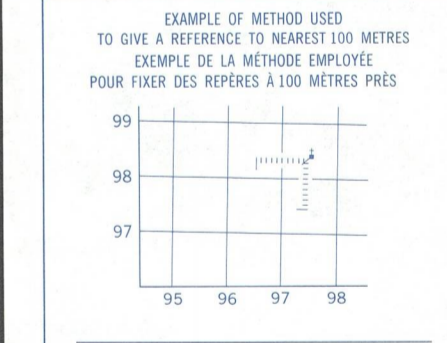
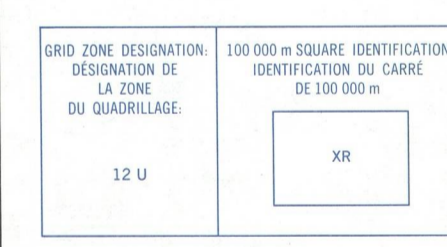


Military users, refer to this map as: **SERIES A742 SÉRIE**
Référence de cette carte: **MAP 73 K/9 CARTE**
pour usage militaire: **EDITION 3 MCE EDITION**



ONE THOUSAND METRE
UNIVERSAL TRANSVERSE MERCATOR GRID
ZONE 12
QUADRILLAGE UNIVERSEL TRANSVERSE DE MERCATOR
DE MILLE MÈTRES



REFERENCE POINT CHURCH - EGLISE (see above) (voir ci-dessus)
EASTING: Read number on grid line immediately to left of point.
ABSCISSE: Notez le chiffre de la ligne du quadrillage immédiatement à gauche du repère.
Estimate tenths of a square from this line eastward to point.
Estimer le nombre de dixièmes du carré entre cette ligne et le repère en direction est.
NORTHING: Read number on grid line immediately below point.
ORDONNEE: Notez le chiffre de la ligne du quadrillage immédiatement en dessous du repère.
Estimate tenths of a square from this line northward to point.
Estimer le nombre de dixièmes du carré entre cette ligne et le repère en direction nord.
GRID REFERENCE: 975984
RÉFÉRENCE AU QUADRILLAGE: 975984
Nearest similar grid reference 100 000 metres. La référence semblable la plus près est à 100 000 mètres.

BROWN NUMBERED TICKS INDICATE THE 1000 METRE U.T.M. GRID. LES AMORCES BRUNES NUMÉRÉES REPRÉSENTENT LE QUADRILLAGE DE 1000 MÈTRES T.U.M.

Table of grid coordinates for the Waterhen Lake area:

73 K15	73 K16	73 K13
73 K10	73 K11	73 K12
73 K7	73 K8	73 K5

PRODUCED BY THE CANADA CENTRE FOR MAPPING, DEPARTMENT OF ENERGY, MINES AND RESOURCES. INFORMATION COURANT AS OF 1988. PUBLISHED 1990. COPIES MAY BE OBTAINED FROM THE CANADA MAP OFFICE, DEPARTMENT OF ENERGY, MINES AND RESOURCES, OTTAWA, OR YOUR NEAREST MAP DEALER. © 1990, HER MAJESTY THE QUEEN IN RIGHT OF CANADA. DEPARTMENT OF ENERGY, MINES AND RESOURCES.

Roads: loose or stabilized surface, all weather... gravier, aggloméré, toute saison. loose surface, dry weather... de gravier, temps sec. unclassified road or street... route non classée ou rue... cart track... de terre... trail, cut line or portage... sentier, percée ou portage.

Scale 1:50 000 Échelle. Conversion scale for elevations: Metres 30 20 10 0 100 200 300 400 500 600 700 800 900 1000. Feet 100 50 0 100 200 300 400 500 600 700 800 900 1000. Contour interval 25 feet. Altitudes en pieds. North American Datum 1927. Transverse Mercator Projection.

ÉTABLI PAR LE CENTRE CANADIEN DE CARTOGRAPHIE, MINISTÈRE DE L'ÉNERGIE, DES MINES ET DES RESSOURCES. RENSEIGNEMENTS À JOUR EN 1988. PUBLIÉE EN 1990. CES CARTES SONT EN VENTE AU BUREAU DES CARTES DU CANADA, MINISTÈRE DE L'ÉNERGIE, DES MINES ET DES RESSOURCES, OTTAWA, OU CHEZ LE Vendeur LE PLUS PRÈS. © 1990, SA MAJESTÉ LA REINE DU CHEF DU CANADA, MINISTÈRE DE L'ÉNERGIE, DES MINES ET DES RESSOURCES.

WATERHEN LAKE 73 K/9 EDITION 3 EDITION. Energy, Mines and Resources Canada. Énergie, Mines et Ressources Canada.