

METRIC/MÉTRIQUE

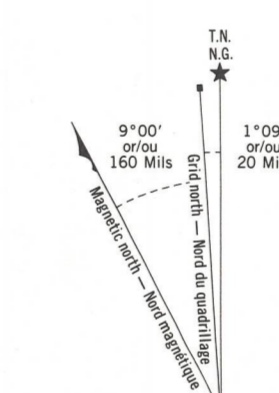
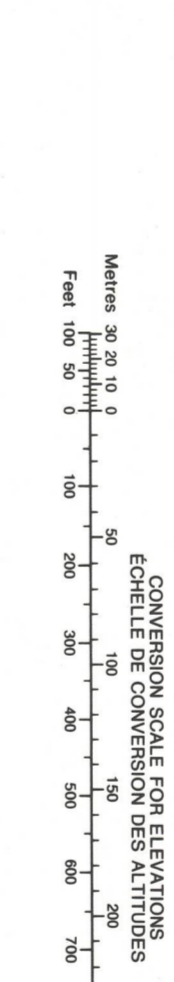
METRIC/MÉTRIQUE

Military users, refer to this map as SÉRIE A 701 SÉRIE MAP 56 M/1 CARTE Référence de cette carte pour usage militaire: ÉDITION 1 MCE ÉDITION

56 M/1 EDITION 1 ÉDITION

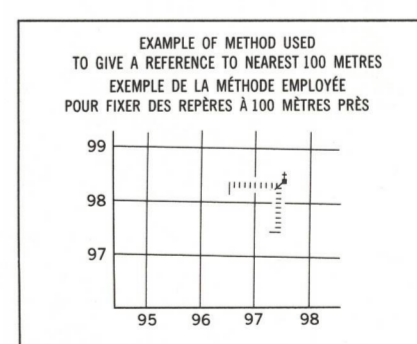
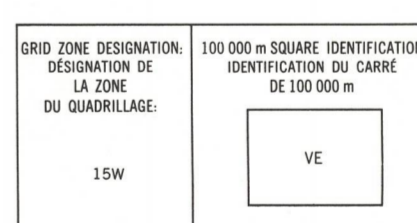
LEGEND - LÉGENDE

- ROAD, HARD SURFACE ..... ROUTE, REVÊTEMENT DUR
- ROAD, LOOSE SURFACE ..... ROUTE, SURFACE DE GRAVIER
- CART TRACK, WINTER ROAD ..... CHEMIN DE TERRE, ROUTE D'HIVER
- TRAIL, CUT LINE, PORTAGE ..... SENTIER, PERÇÉ OU PORTAGE
- BUILT-UP AREA ..... AGGLOMÉRATION
- RAILWAY; STATION; STOP ..... CHEMIN DE FER, VOIE D'ÉVÈTEMENT; STATION; ARRÊT
- BRIDGE ..... PONT
- SEAPLANE BASE; SEAPLANE ANCHORAGE ..... BASE D'HYDRAVIONS; ANCRAGE D'HYDRAVIONS
- HOUSE; BARN ..... MAISON; GRANGE
- CHURCH; SCHOOL; POST OFFICE ..... ÉGLISE; ÉCOLE; BUREAU DE POSTE
- TOWER; LANDMARK OBJECT ..... TOUR; PONT DE RÉFÈRE
- WELL; OIL GAS; TANK; WATER ..... PUIS; PÉTROLE, GAZ; RÉSERVOIR; EAU
- POWER TRANSMISSION LINE ..... LIGNE DE TRANSPORT D'ÉNERGIE
- MINE; GRAVEL PIT ..... MINE; GRAVIERE
- CUTTINGS; EMBANKMENT ..... DÉBLAI; REMBLAI
- INTERNATIONAL, PROVINCIAL BOUNDARY WITH MONUMENT AND NUMBER ..... FRONTIÈRE INTERNATIONALE, LIMITE PROVINCIALE AVEC SOIGNE ET NUMÉRO
- PROVINCIAL BOUNDARY, UNSURVEYED ..... LIMITE PROVINCIALE, NON ARPENTÉE
- COUNTY, DISTRICT BOUNDARY ..... LIMITE DE COMITÉ, DE DISTRICT
- TOWNSHIP, PARISH BOUNDARY ..... LIMITE DE TOWNSHIP, DE CANTON, DE PAROISSE
- MUNICIPALITY BOUNDARY ..... LIMITE DE MUNICIPALITÉ
- RESERVE, SANCTUARY, PARK, ETC. BOUNDARY ..... LIMITE DE RÉSERVES, SANCTUAIRES, PARCS, ETC.
- OUTLINED LANDMARK AREA, BOUNDARY APPROXIMATE ..... LIMITE DE SURFACE RÉFÈRE, LIMITE APPROXIMATIVE
- D.L.S. TOWNSHIP CORNER; SURVEYED; UNSURVEYED ..... COIN DE TOWNSHIP (A.T.C.); ARPENTÉ; NON ARPENTÉ
- D.L.S. SECTION CORNERS ..... COINS DE SECTION (A.T.C.)
- HORIZONTAL CONTROL POINT ..... PONT DE CONTRÔLE PLANIMÉTRIQUE
- BENCH MARK WITH ELEVATION ..... RÉPÈRE DE NIVELLEMENT AVEC COTE
- SPOT ELEVATION, PRECISE ..... PONT COTE, PRÉCIS
- STREAM OR SHORELINE, INDEFINITE ..... COURS D'EAU OU RIVE; IMPRÉCIS
- LAKE; INTERMITTENT LAKE; SHALLOW LAKE ..... LAC; LAC INTERMITTENT; LAC PEU PROFOND
- FLOODED LAND ..... TERRAIN INONDÉ
- MARSH; SWAMP (WOODED); STRING BOG ..... MARAIS; BOIS MARÉCAUX; FONGHÈRE À FILAMENTES
- DRY RIVER BED WITH CHANNELS ..... LIT DE RIVIÈRE ASSÉCHÉ AVEC CHENAUX
- RAPIDS; FALLS; RAPIDS ..... RAPIDES; CHUTES; RAPIDES
- FORESHORE FLATS, SAND IN WATER, ROCKS ..... ESTRANS, SABLE SOUS L'EAU; ROCHES
- TUNDRA; LAKES IN TUNDRA ..... TOUNDRA; LACS EN TOUNDRA
- POLYGONS ..... POLYGOUES DE TOUNDRA
- PALSA BOG ..... FONGHÈRE DE PALSE
- DAM; WHARF ..... BARRAGE; QUAI
- ICEFIELD (GLACIER); MORAINES ..... CHAMP DE GLACE (GLACIER); MORAINES
- DEBRIS COVERED ICE ..... GLACE AVEC DÉBRIS
- PINGO ..... PINGO
- DITCH ..... FOSSÉ
- CONTOURS ..... COURBES DE NIVEAU
- APPROXIMATE CONTOURS ..... COURBES DE NIVEAU APPROXIMATIVES
- DEPRESSION CONTOUR ..... COURBE DE CUVETTE
- CLIFF ..... PALAISSE
- SPOT ELEVATION, APPROXIMATE; LAND; WATER ..... PONT COTE, APPROXIMATIF; SUR TERRE; SUR L'EAU
- ESKER ..... ESKER
- SAND; SAND DUNES; RAISED BEACHES ..... SABLE; DUNES DE SABLE; PLAGES SURÉLEVÉES
- HISTORIC SITE ..... LIÉU HISTORIQUE
- WOODED AREA; FOREST; CLEARED AREA ..... SURFACE BOISÉE; FORÊT; ESPACE DÉBOISÉ, CLAIRIÈRE



Use diagram only to obtain numerical values APPROXIMATE NEAR DECLINATION 1987 FOR CENTRE OF MAP Actual change increasing 5.1' Variation annuelle croissante 5.1'

ONE THOUSAND METRE UNIVERSAL TRANSVERSE MERCATOR GRID ZONE 15 QUADRILLAGE UNIVERSEL; TRANSVERSE DE MERCATOR DE MILLE MÈTRES



REFERENCE POINT CHURCH - ÉGLISE (see above) (ci-dessus)

EXAMPLE OF METHOD USED TO GIVE A REFERENCE TO NEAREST 100 METRES EXEMPLE DE LA MÉTHODE EMPLOYÉE POUR FAIRE DES RÉFÈRES À 100 MÈTRES

NOTE: Read number on grid line immediately to left of point; ABSISSÉ: Note le chiffre de la ligne de quadrillage immédiatement à gauche du repère.

Estimate tenths of a square from this line eastward to point; Estimer le nombre de dixièmes de carré entre cette ligne et le repère en direction est.

NORTHING: Read number on grid line immediately below point; ORDONNÉE: Note le chiffre de la ligne de quadrillage immédiatement en dessous du repère.

Estimate tenths of a square from this line northward to point; Estimer le nombre de dixièmes de carré entre cette ligne et le repère en direction nord.

GRID REFERENCE: LA BOISSÈLE SERA PEUT-ÊTRE RÉFÈRE AU QUADRILLAGE: 579584

Note: Grid reference 579584 nearest 100 metres 579 584. La référence ci-dessus est à 100 mètres.

56 M/7	56 M/8	56 N/5
56 M/2	56 M/1	56 N/4
56 L/15	56 L/16	56 K/13

THE MAGNETIC COMPASS MAY BE ERRATIC IN THIS AREA LA BOISSÈLE SERA PEUT-ÊTRE INSTABLE DANS CETTE RÉGION

PRODUCED BY THE SURVEYS AND MAPPING BRANCH, DEPARTMENT OF ENERGY, MINES AND RESOURCES, FROM AERIAL PHOTOGRAPHS TAKEN IN 1950 AND 1963. PUBLISHED IN 1967.

THIS MAP WAS CHECKED IN 1982 AND FOUND TO BE UP-TO-DATE IN ALL MAJOR FEATURES.

COPIES MAY BE OBTAINED FROM THE CANADA MAP OFFICE, DEPARTMENT OF ENERGY, MINES AND RESOURCES, OTTAWA, OR YOUR NEAREST MAP DEALER.

© 1987 HER MAJESTY THE QUEEN IN RIGHT OF CANADA, DEPARTMENT OF ENERGY, MINES AND RESOURCES.

ELEVATIONS IN METRES ABOVE MEAN SEA LEVEL  
CONTOUR INTERVAL ..... 10 METRES

NORTH AMERICAN DATUM 1927  
TRANSVERSE MERCATOR PROJECTION

DISTRICT OF KEEWATIN DISTRICT DE KEEWATIN  
NORTHWEST TERRITORIES TERRITOIRES DU NORD-OUEST

Scale 1:50 000 Échelle

Metres 1000 0 1000 2000 3000 4000 Mètres  
Miles 1 0 1 2 3 Miles

NO FOREST AREA ON THIS MAP.

ALTITUDES EN MÈTRES  
ÉQUIDISTANCE DES COURBES ..... 10 MÈTRES

SYSTÈME DE RÉFÉRENCE GÉOCSÉMIQUE NORD-AMÉRICAIN 1927  
PROJECTION TRANSVERSE DE MERCATOR

CETTE CARTES A ÉTÉ VÉRIFIÉE EN 1982 ET NOUS AVONS CONSTATÉ QUE TOUTS LES ÉLÉMENTS IMPORTANTS ÉTAIENT À JOUR.

CES CARTES SONT EN VENTE AU BUREAU DES CARTES DU CANADA, MINISTÈRE DE L'ÉNERGIE, DES MINES ET DES RESSOURCES, OTTAWA, OU CHEZ LE VENDEUR LE PLUS PRÈS.

© 1987 SA MAJESTÉ LA REINE DU CHEF DU CANADA, MINISTÈRE DE L'ÉNERGIE, DES MINES ET DES RESSOURCES.

AUCUNE ZONE FORÊSTIÈRE SUR CETTE CARTE.

ÉTABLI PAR LA DIRECTION DES LEVÉS ET DE LA CARTOGRAPHIE, MINISTÈRE DE L'ÉNERGIE, DES MINES ET DES RESSOURCES, À OTTAWA EN 1967.

CETTE CARTES A ÉTÉ VÉRIFIÉE EN 1982 ET NOUS AVONS CONSTATÉ QUE TOUTS LES ÉLÉMENTS IMPORTANTS ÉTAIENT À JOUR.

CES CARTES SONT EN VENTE AU BUREAU DES CARTES DU CANADA, MINISTÈRE DE L'ÉNERGIE, DES MINES ET DES RESSOURCES, OTTAWA, OU CHEZ LE VENDEUR LE PLUS PRÈS.

© 1987 SA MAJESTÉ LA REINE DU CHEF DU CANADA, MINISTÈRE DE L'ÉNERGIE, DES MINES ET DES RESSOURCES.