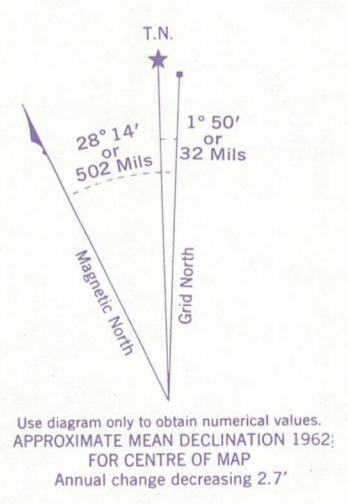





Refer to this map as: 22 J/15 E EDITION 1 ASE SERIES A 761



GRID ZONE DESIGNATION	100,000 M. SQUARE IDENTIFICATION
19U	FG

TO GIVE A REFERENCE TO NEAREST 100 METRES  
 EXAMPLE: STREAM JUNCTION  
 EASTING: Road number on grid line immediately to left of point Estimate tenths of a square from this line westward to point.  
 67 5  
 675  
 NORTHING: Road number on grid line immediately below point Estimate tenths of a square from this line northward to point.  
 41 4  
 414  
 MILITARY GRID REFERENCE 675414  
 Nearest similar grid reference 100,000 metres (about 63 miles)

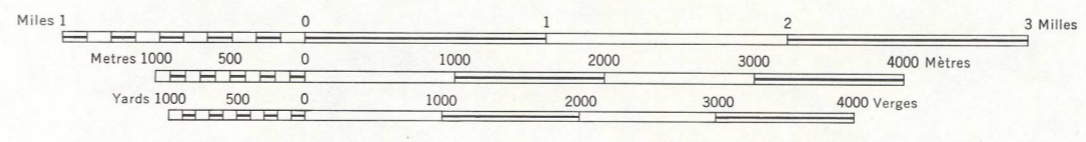
ONE THOUSAND METRE UNIVERSAL TRANSVERSE MERCATOR GRID ZONE 19

Produced and printed by the SURVEYS AND MAPPING BRANCH, DEPARTMENT OF MINES AND TECHNICAL SURVEYS, 1962, from air photographs taken in 1950.

Établie et imprimée par la DIRECTION DES LEVÉS ET DE LA CARTOGRAPHIE, MINISTÈRE DES MINES ET DES RELEVÉS TECHNIQUES en 1962, d'après les photographies aériennes prises en 1950.

**LAC DOLLARD**  
 SAGUENAY COUNTY - COMTE DE SAGUENAY  
 QUÉBEC

SCALE 1:50,000 ÉCHELLE



Roads: all weather.....	Routes: toute saison.....
dry weather.....	périodes sèches.....
cart track.....	de terre.....
trail or portage.....	sentier ou portage.....
Railway, normal gauge, single track.....	Chemin de fer, voie unique (écartement normal).....
Power transmission line.....	Ligne de transport d'énergie.....
Mine or Open cut.....	Mine ou fosse à ciel ouvert.....
Horizontal control point, with elevation.....	Point géodésique avec cote.....
Bench mark, with elevation.....	Relevé de nivellement avec cote.....

CONTOUR INTERVAL 50 FEET  
 Elevations in Feet above Mean Sea Level  
 North American Datum 1927  
 Transverse Mercator Projection

ÉQUIDISTANCE DES COURBES: 50 PIEDS  
 Élévations en pieds au-dessus du niveau moyen de la mer  
 Réseau géodésique nord-américain unifié (1927)  
 Projection transverse de Mercator

MAGNETIC DECLINATION 26°24' WEST  
 AT CENTRE OF MAP 1962  
 Annual change (decreasing) 2.7'

DECLINAISON MAGNÉTIQUE AU CENTRE  
 DE LA FEUILLE EN 1962: 26°24' OUEST  
 Variation annuelle (décroissant) 2.7'

The nomenclature on this map has not been submitted to the Canadian Board on Geographical Names and may be subject to revision. Information on names is invited by the Surveys and Mapping Branch.

La nomenclature de la présente carte n'a pas été soumise à la Commission canadienne des noms géographiques et, par conséquent, elle pourrait faire l'objet d'une révision. Tous renseignements sur les noms seront bien accueillis par la Direction des levés et de la cartographie.

Building.....	Bâtiment.....	Barn.....	Grange.....
School.....	École.....	Post Office.....	Bureau de poste.....
Church.....	Eglise.....	Cemetery.....	Cimetière.....
Lighthouse.....	Phare.....	River with bridge.....	Rivière avec pont.....
Stream, intermittent or dry.....	Cours d'eau intermittent ou à sec.....	Lake, intermittent, indefinite.....	Lac intermittent, indéfini.....
Marsh or Swamp.....	Marais ou marécage.....	Depression contours.....	Courbes de cuvette.....

NATIONAL TOPOGRAPHIC SYSTEM  
 SYSTÈME DE RÉFÉRENCE CARTOGRAPHIQUE NATIONAL

McGILL UNIVERSITY  
 MAP COLLECTION  
 OCT 18 1966  
 GEOGRAPHY DEPARTMENT  
 MONTREAL

**SUPERSEDED EDITION**