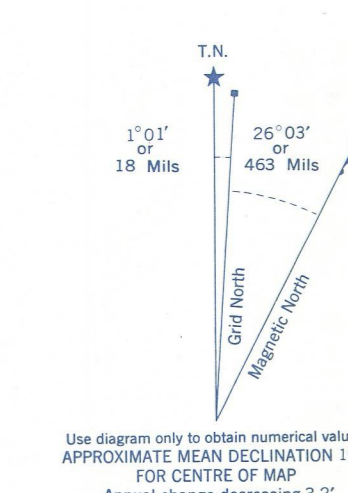





Refer to this map as: 93 L/13 EDITION 1 MCE SERIES A 721



ONE THOUSAND METRE  
UNIVERSAL TRANSVERSE MERCATOR  
GRID ZONE 9

GRID ZONE DESIGNATION	100,000 M. SQUARE IDENTIFICATION
9 U	WL

EXAMPLE OF METHOD USED TO GIVE A REFERENCE TO NEAREST 100 METRES. THE FOLLOWING GRID REFERENCE IS SHOWN ONLY AND DOES NOT REFER TO A POINT ON THE MAP.

99	98	97	96
98	97	96	95
97	96	95	94
96	95	94	93

REFERENCE POINT	CHURCH (see above)
EASTING: Road number on grid line immediately to left of point	97
NORTHING: Estimate north of a square from this line extended to point	95
NORTHING: Road number on grid line immediately below point	96
EASTING: Estimate east of a square from this line extended to point	94
EXAMPLE: MILITARY GRID REFERENCE 979504	
Nearest similar grid reference 100,000 metres (about 63 miles)	


**McDONNELL LAKE**  
BRITISH COLUMBIA

Produced in 1970 by the SURVEYS AND MAPPING BRANCH, DEPARTMENT OF ENERGY, MINES AND RESOURCES, from aerial photographs taken in 1968. Field surveys 1968. Printed 1974.

Copies may be obtained from the Canada Map Office, Department of Energy, Mines and Resources, Ottawa, or your nearest map dealer.

© Canada Copyright Reserved 1974.

Roads: solid or stabilized surface, all weather	Roads: gravier aggloméré, toute saison	2 voies ou plus	3 voies ou plus
loose surface, dry weather and unconsolidated streets	de gravier, temps sec et non consolidé	2 voies ou plus	3 voies ou plus
cut-track	de terre		
trail or portage	sentier ou portage		



This Provisional Map is equivalent to a standard map in accuracy of content.

Some names on this map are not yet official. Corrections or additions are invited by the Surveys and Mapping Branch.

CONTOUR INTERVAL, 100 FEET  
Elevations in feet above Mean Sea Level and North American Datum 1927  
Transverse Mercator Projection

Cette carte provisoire équivaut à une carte régulière au point de vue précision de l'information.

Certains noms inscrits sur cette carte ne sont pas encore officiels. La Direction des levés et de la cartographie saurait être avisée de lui signaler corrections et additions.

ÉQUIDISTANCE DES COURBES 100 PIEDS  
Élévation en pieds au-dessus de la moyenne des mers  
Système de référence géodésique nord-américain, 1927  
Projection transverse de Mercator

Établi en 1970, par la DIRECTION DES LEVÉS ET DE LA CARTOGRAPHIE, MINISTÈRE DE L'ÉNERGIE, DES MINES ET DES RESSOURCES, d'après des photographies aériennes prises en 1968. Levés sur le terrain en 1968. Imprimé en 1974.

Ces cartes sont en vente au Bureau des Cartes du Canada, Ministère de l'Énergie, des Mines et des Ressources, Ottawa, ou chez le revendeur le plus près.

© Canada 1974. Tous droits réservés.

**SUPERSEDED EDITION**