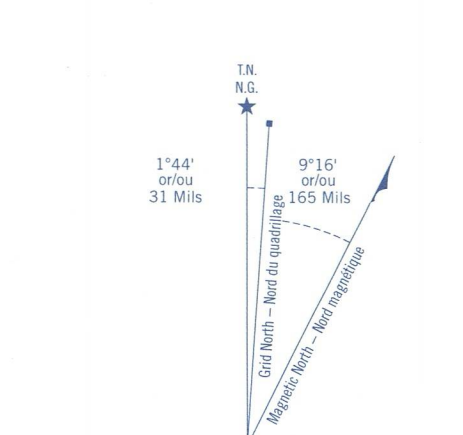


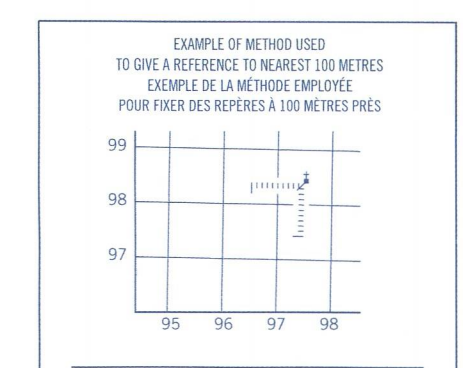
Military users, refer to this map as: Références de cette carte pour usage militaire

SERIES A 742 SERIE MAP 62 L/7 CARTE EDITION 3 MCK EDITION



Use figures only to obtain numerical values APPROXIMATELY TO NEAREST 100 METRES FOR CONTOUR DATA
Utilisez les chiffres pour obtenir les valeurs numériques APPROXIMATIVEMENT AU CENTRE DE LA CARTE EN 100 MÈTRES POUR LES DONNÉES DE LA ZONE

ONE THOUSAND METRE UNIVERSAL TRANSVERSE MERCATOR GRID ZONE 13 QUADRANGLE UNIVERSEL TRANSVERSE DE MERCATOR DE MILLE MÈTRES



REFERENCE POINT: CHURCH - ÉGLISE (see diagram)
POINT DE RÉFÉRENCE: ÉGLISE - ÉGLISE (voir diagramme)

READING: Read number on grid line immediately to left of point.
LECTURE: Lire le nombre de la ligne de quadrillage immédiatement à gauche du point.

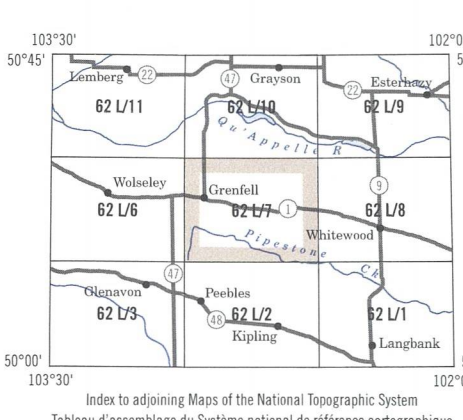
Estimate width of a square from this line westward to point.
Estimer la largeur de la case de la ligne de quadrillage immédiatement à gauche du point.

Estimate width of a square from this line eastward to point.
Estimer la largeur de la case de la ligne de quadrillage immédiatement à droite du point.

Estimate number of distances of width with this line to the right or direction used.
Estimer le nombre de distances de largeur avec cette ligne à droite ou en direction utilisée.

GRID REFERENCE: 977084
RÉFÉRENCE AU QUADRANGLE: 977084

Number contains grid reference 100 000 metres.
Le nombre contient la plus près de 100 000 mètres.



LOCAL DEALER DÉTAILLANT LOCAL

NRCan TOPOGRAPHIC MAPS
LES CARTES TOPOGRAPHIQUES DE NRCan
GRENFELL
62 L/7

SOURCES:
Geomatics Survey Division
Road tracks, horizontal survey measurements and coordinate conversion

SOURCES:
Division des levés géodésiques
Réseaux de nivellement, données arithmétiques et conversion de coordonnées

PRODUCED BY THE CANADA CENTRE FOR MAPPING, MATERIAL
RÉVISÉ PAR LE CENTRE CANADIEN DE CARTOGRAPHIE
RESSOURCES NATURELLES CANADA, INFORMATION CURRENT AS OF 1998.
PUBLISHED 1998.
COPIES MAY BE OBTAINED FROM THE CANADA MAP OFFICE,
OTTAWA, OR YOUR NEAREST MAP DEALER.
© 1998, HER MAJESTY THE QUEEN IN RIGHT OF CANADA.

We welcome your comments.
Just phone us at 1-800-465-MAPS.

Digital topographic data is also available for this region. For more information phone us at 1-800-661-2638.

Roads:	Routes:	Other features
hard surface	revêtement dur	autoroute
hard surface	revêtement dur	route à deux voies
loose or stabilized surface, all weather	gravier, aggloméré, route saisonnière	route à deux voies
loose surface, dry weather	de gravier, temps sec	route à deux voies
shovel/brushed road	route non classée	route à deux voies
vehicle track	de terre	route à deux voies
trail, out line or portage	sentier, parcelle ou portage	
	sentier, parcelle ou portage	

FOR COMPLETE REFERENCE SEE REVERSE SIDE FROM ONE LISTE COMPLÈTE DES SIGNES, VOIR AU VERSO

GRENFELL
WEST OF SECOND MERRIDIAN OUEST DU DIXIÈME MÉRIDIEN
Scale 1:50 000 Echelle

CONVERSION SCALE FOR ELEVATIONS
Mètres 50 100 150 200 250 300
Pieds 100 200 300 400 500 600 700 800 900 1000

ÉCHELLE DE CONVERSION DES ALTITUDES
Mètres 50 100 150 200 250 300
Pieds 100 200 300 400 500 600 700 800 900 1000

CONTOUR INTERVAL 10 METRES
Élévation de Niveau entre Métrés (Scale Level)

PROJECTION TRANSVERSE DE MERCATOR
North American Datum 1983

CONVERSION DES COORDONNÉES UTM (NAD 83) À NAD 27
Niveau européen pour cette carte

Coordonnées géographiques: Latitudes - métrés 0.3"
Longitudes - métrés 1.8"
Nouring - métrés 23.8"
Altitude - métrés 41.8"

ÉTABLI PAR LE CENTRE CANADIEN DE CARTOGRAPHIE
RESSOURCES NATURELLES CANADA, RENSEIGNEMENTS À JOUR
EN 1998, PUBLIÉS EN 1998.
CES CARTES SONT EN VENTE AU BUREAU DES CARTES DU
CANADA, OTTAWA, OU CHEZ LE Vendeur LE PLUS PRÈS.
© 1998, SA MAJESTÉ LA REINE DU CHEF DU CANADA.

Nous apprécions vos commentaires.
Téléphonez-nous au 1-800-465-6277.

Des données topographiques numériques sont aussi disponibles pour cette région. Pour plus de renseignements, téléphonez-nous au 1-800-661-BNDT.

