



METRIC/MÉTRIQUE

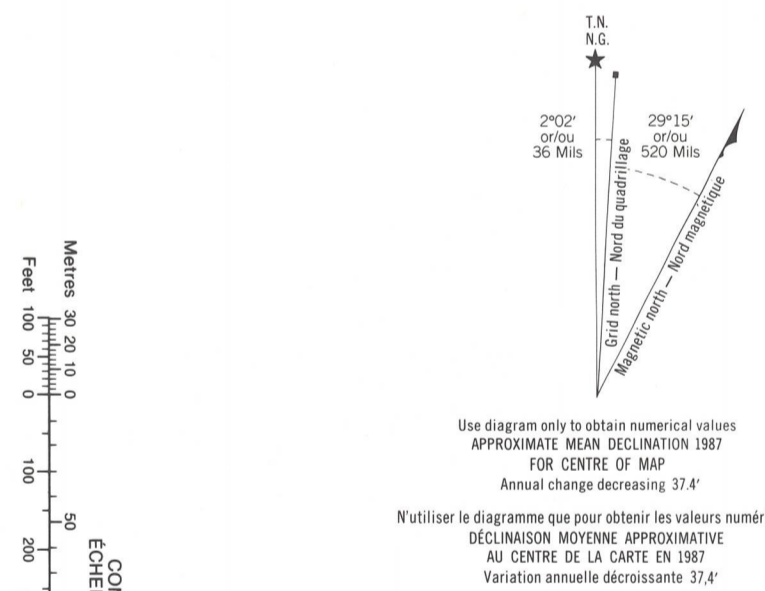
METRIC/MÉTRIQUE

Military users, refer to this map as: **SÉRIE A 701 SÉRIE MAP 86 B/15 CARTE**
 Références de cette carte pour usage militaire: **ÉDITION 1 MCE ÉDITION**

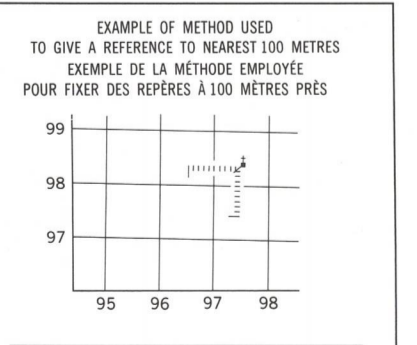
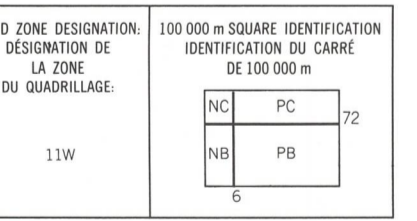
GRENVILLE LAKE
 86 B/15
 ÉDITION 1 ÉDITION

LEGEND - LÉGENDE

- ROAD, HARD SURFACE ROUTE, REVÊTEMENT DUR
- ROAD, LOOSE SURFACE ROUTE, SURFACE DE GRAVIER
- CART TRACK, WINTER ROAD CHEMIN DE TERRE, ROUTE D'HIVER
- TRAIL, CUT LINE, PORTAGE SENTIER, PERÇE DU PORTAGE
- BUILDUP AREA AGGLOMÉRATION
- RAILWAY, BRIDGE, STATION, STOP CHEMIN DE FER, VOIE D'ÉVÈNEMENT, STATION, ARRÊT
- POINT POINT
- SEAPLANE BASE, SEAPLANE ANCHORAGE BASE D'HYDROAVIONS, ANCRAGE D'HYDROAVIONS
- HOUSE, BARN MAISON, GRANGE
- CHURCH, SCHOOL, POST OFFICE ÉGLISE, ÉCOLE, BUREAU DE POSTE
- TOWER, LANDMARK OBJECT TOUR, POINT DE RÉFÉRENCE
- WELL, OIL, GAS, TANK, WATER PUITS, PÉTROLE, GAZ, RÉSERVOIR, EAU
- POWER TRANSMISSION LINE LIGNE DE TRANSPORT D'ÉNERGIE
- MINE, GRAVEL PIT MINE, GRAVIÈRE
- CUTTING, EMBANKMENT DÉBLAI, REMBLAI
- INTERNATIONAL, PROVINCIAL BOUNDARY WITH MONUMENT AND NUMBER FRONTIÈRE INTERNATIONALE, LIMITE PROVINCIALE AVEC BORNE ET NUMÉRO
- PROVINCIAL BOUNDARY, UNSURVEYED LIMITE PROVINCIALE, NON APPRINTÉE
- COUNTY, DISTRICT BOUNDARY LIMITE DE COMTE, DE DISTRICT
- TOWNSHIP, PARISH BOUNDARY LIMITE DE TOWNSHIP, DE CANTON, DE PAROISSE
- MUNICIPALITY BOUNDARY LIMITE DE MUNICIPALITÉ
- RESERVE, SANCTUARY, PARK, ETC. BOUNDARY LIMITE DE RÉSERVES, SANCTUAIRES, PARCS, ETC.
- OUTLINED LANDMARK AREA LIMITE DE SURFACE RÉFÉRENCE
- BOUNDARY APPROXIMATE LIMITE APPROXIMATIVE
- D.L.S. TOWNSHIP CORNER, SURVEYED; UNSURVEYED COIN DE TOWNSHIP (A.T.C.); APPRÊTÉ; NON APPRÊTÉ
- D.L.S. SECTION CORNERS COINS DE SECTION (A.T.C.)
- HORIZONTAL CONTROL POINT POINT DE CONTRÔLE PLANIMÉTRIQUE
- BENCH MARK WITH ELEVATION RÉFÉRENCE DE NIVELLEMENT AVEC COTE
- SPOT ELEVATION, PRECISE POINT COTÉ, PRÉCIS
- STREAM OR SHORELINE, INDEFINITE COURS D'EAU OU RIVE, IMPRÉCIS
- LAKE, INTERMITTENT LAKE, SHALLOW LAKE LAC, LAC INTERMITTENT, LAC PEU PROFOND
- FLOODED LAND TERRAIN INONDÉ
- MARSH; SWAMP; WOODS; STRING BOG MARAIS; BOIS; MARECAUX; FONDRIÈRE; A FILAMENTS
- DRY RIVER BED WITH CHANNELS LIT DE RIVIÈRE ASSÈCHÉ AVEC CHENAUX
- RAPIDS; FALLS; RAPIDS RAPIDS; CHUTES; RAPIDS
- FORESHORE PLATS, SAND IN WATER, ROCKS ESTRANS, SABLE SOUS L'EAU, ROCHES
- TUNDRA, LAKES IN TUNDRA, POLYGONS TOUNDRA, LACS EN TOUNDRA, POLYÈDRES
- PALSA BOG FONDRIÈRE DE PALSE
- DAM; WHARF BARRAGE; QUAI
- ICEFIELD (GLACIER); MORANE CHAMP DE GLACE (GLACIER); MORANE
- DEBRIS COVERED ICE GLACE AVEC DÉBRIS
- PINGO PINGO
- DITCH FOSSÉ
- CONTOURS COURBES DE NIVEAU
- APPROXIMATE CONTOURS COURBES DE NIVEAU APPROXIMATIVES
- DEPRESSION CONTOUR COURBE DE CUVETTE
- CLIFF FALAISE
- SPOT ELEVATION, APPROXIMATE; LAND; WATER POINT COTÉ, APPROXIMATIF; SUR TERRE; SUR L'EAU
- ESKER ESKER
- SAND, SAND DUNES, RAISED BEACHES SABLE, DUNES DE SABLE; PLAGES SURÉLEVÉES
- HISTORIC SITE LIEU HISTORIQUE
- WOODED AREA, FOREST; CLEARED AREA SURFACE BOISÉE; FORÊT; ESPACE DÉBOISÉ; CLAIRIÈRE



ONE THOUSAND METRE
 UNIVERSAL TRANSVERSE MERCATOR GRID
 ZONE 11
 QUADRILAGE UNIVERSEL TRANSVERSE DE MERCATOR
 DE MILLE MÈTRES



EXAMPLE OF METHOD USED TO OBTAIN REFERENCE POINT TO NEAREST 100 METRES
 EXEMPLE DE LA MÉTHODE EMPLOYÉE POUR FIXER DES RÉFÉRENCES À 100 MÈTRES PRÈS

REFERENCE POINT CHURCH - EGLISE les above les above
 POINT DE RÉFÉRENCE CHURCH - EGLISE les above les above

EASTING: Read number on grid line immediately to left of point.
 ESTIMATION: Note the centre of the line of quadrillage immediately to gauche du point.
 Estimate tenths of a square from this line westward by point.
 Estimer le nombre de dixièmes de carré entre cette ligne et le repère en direction est.

NORTHING: Read number on grid line immediately below point.
 NORTHING: Note the centre of the line of quadrillage immediately en dessous du point.
 Estimate tenths of a square from this line northward by point.
 Estimer le nombre de dixièmes de carré entre cette ligne et le repère en direction nord.

GRID REFERENCE: 979584
 RÉFÉRENCE AU QUADRILAGE: 979584

Note: Refer to grid reference 100 000 metres.
 Note: Voir référence à 100 000 mètres.

PRODUCED BY THE SURVEYS AND MAPPING BRANCH, DEPARTMENT OF ENERGY, MINES AND RESOURCES, FROM AERIAL PHOTOGRAPHS TAKEN IN 1962. PUBLISHED IN 1987. COPIES MAY BE OBTAINED FROM THE CANADA MAP OFFICE, DEPARTMENT OF ENERGY, MINES AND RESOURCES, OTTAWA, OR YOUR NEAREST MAP DEALER.

ELEVATIONS IN METRES ABOVE MEAN SEA LEVEL
 CONTOUR INTERVAL 10 METRES

NORTH AMERICAN DATUM 1987
 TRANSVERSE MERCATOR PROJECTION

GRENVILLE LAKE
 DISTRICT OF MACKENZIE DISTRICT DE MACKENZIE
 NORTHWEST TERRITORIES TERRITOIRES DU NORD-OUEST

ALTITUDES EN MÈTRES
 ÉQUIDISTANCE DES COURBES 10 MÈTRES

SYSTÈME DE RÉFÉRENCE GÉODÉSIQUE NORD-AMÉRICAIN 1987
 PROJECTION TRANSVERSE DE MERCATOR

ÉTABLI PAR LA DIRECTION DES LEVÉS ET DE LA CARTOGRAPHIE, MINISTÈRE DE L'ÉNERGIE, DES MINES ET DES RESSOURCES AU CANADA, À PARTIR DE PHOTOGRAPHES AÉRIENNES PRIS EN 1962. PUBLIÉ EN 1987.

LES COUPES BOISES EN VENTE AU BUREAU DES CARTES DU CANADA, MINISTÈRE DE L'ÉNERGIE, DES MINES ET DES RESSOURCES, OTTAWA, OU CHEZ LE VENDOR LE PLUS PRÈS.

© 1987, SA MAJESTÉ LA REINE DU CHEF DU CANADA, MINISTÈRE DE L'ÉNERGIE, DES MINES ET DES RESSOURCES.

