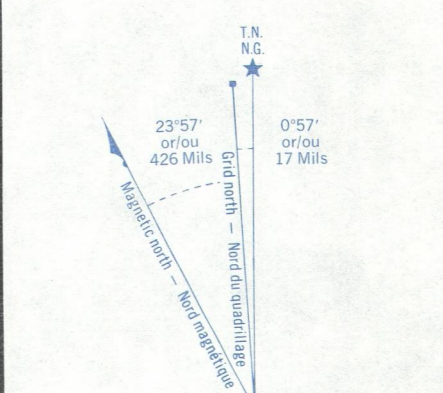
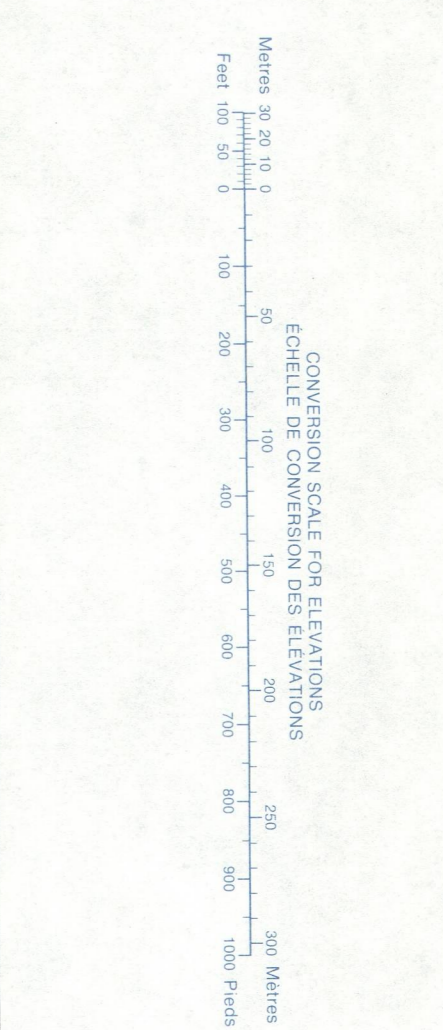
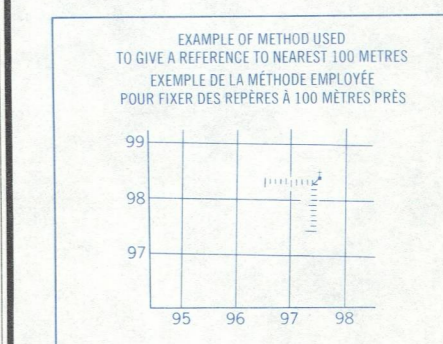
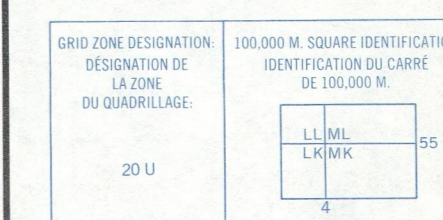


Military users, refer to this map as: **SÉRIE A 761 SÉRIE MAP 22 H/9 CARTE**
 Références de cette carte pour usage militaire: **ÉDITION 2 MCE ÉDITION**

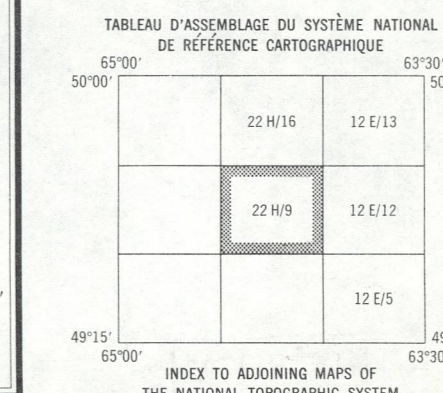


ONE THOUSAND METRE GRID
 UNIVERSAL TRANSVERSE MERCATOR GRID
 ZONE 20
 QUADRILLAGE DE MILLE MÈTRES
 TRANSVERSE UNIVERSEL DE MERCATOR



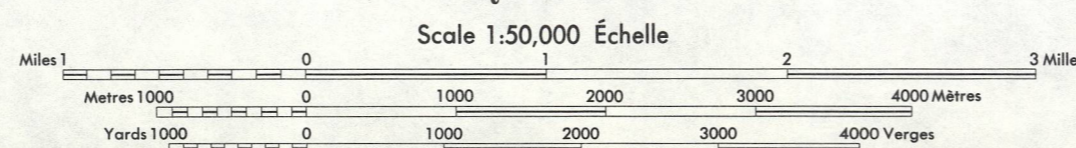
REFERENCE POINT POINT DE RÉFÉRENCE	CHURCH - ÉGLISE	97 975
EASTING. Read number on grid line immediately to left of point. LONGITUDE EST. Note le chiffre de la ligne du quadrillage immédiatement à gauche du point. Estimate tenths of a square from this line eastward to point. Estimer le nombre de dixièmes de carré entre cette ligne et le repère en direction est.		97 975
NORTHING. Read number on grid line immediately below point. LATITUDE NORD. Note le chiffre de la ligne du quadrillage immédiatement en dessous du point. Estimate tenths of a square from this line northward to point. Estimer le nombre de dixièmes de carré entre cette ligne et le repère en direction nord.		97 975
GRID REFERENCE.		97594

Number system grid reference: 100,000 metres (about 330,000 feet).
Le système de référence cartésien est à 100,000 mètres (environ 330,000 pieds).



Produced by the SURVEYS AND MAPPING BRANCH, DEPARTMENT OF ENERGY, MINES AND RESOURCES. Updated from aerial photographs taken in 1973. Culture check 1976. Information current as of 1976.
 Copies may be obtained from the Canada Map Office, Department of Energy, Mines and Resources, Ottawa, or your nearest map dealer.
 © Canada Copyright Reserved 1977

Roads:
 boues or stabilized surface, all weather... gravel aggloméré, toute saison... 2 voies or plus... less than 2 lanes, more than 2 lanes
 loose surface, dry weather and... de gravier, temps sec et... ruts hors classe
 cart track... de terre...
 trail, cut line or portage... sentier, percée ou portage



CONTOUR INTERVAL, 50 FEET
 Élévation in feet above Mean Sea Level
 North American Datum 1927
 Transverse Mercator Projection

ÉQUIDISTANCE DES COURBES SO PIEDS
 Élévation en pieds au-dessus du niveau moyen de la mer
 Système de référence géodésique nord-américain, 1927
 Projection Transverse de Mercator

Établi par la DIRECTION DES LÈVES ET DE LA CARTOGRAPHIE, MINISTÈRE DE L'ÉNERGIE, DES MINES ET DES RESSOURCES. Mise à jour à partir de photographies aériennes prises en 1973. Vérification des soulages en 1976. Réasssemblage à jour en 1976.
 Ces cartes sont en vente au Bureau des Cartes du Canada, Ministère de l'Énergie, des Mines et des Ressources, Ottawa, ou chez le vendeur le plus près.
 © Canada 1977, tous droits réservés