

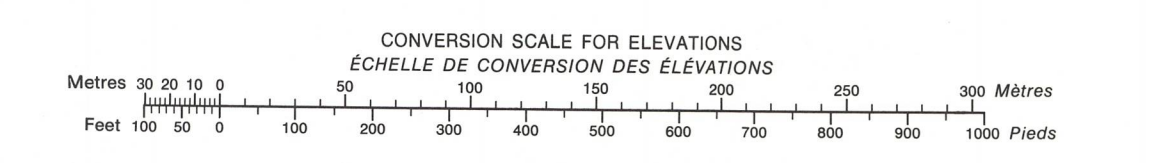
ADVANCE PRINT
ÉPREUVE PRÉLIMINAIRE

63 A/3

Military users, refer to this map as: Références de la carte pour usage militaire. SERIES A 701 SÉRIE MAP 63 A/3 CARTE ÉDITION 1 MCE ÉDITION

LEGEND - LÉGENDE

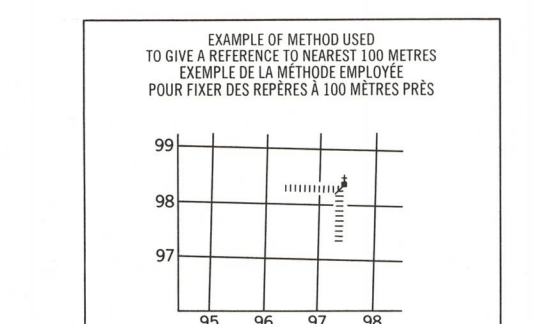
ROADS AND RELATED FEATURES	ROUTES ET OUVRAGES SAISONNÉS	
HARD SURFACE, ALL WEATHER	SURFACE DURE, TOUTES SAISONS	
LOOSE SURFACE	GRAVIER	
CART TRACK, WINTER ROAD	CHEMIN DE TERRE, D'HIVER	
TRAIL, CUTLINE, PORTAGE	SENTIER, PERCÉE, PORTAGE	
BUILT UP AREA	AGGLOMÉRATION	
RAILWAY, SIDING, STATION, STOP	CHEMIN DE FER, VOIE D'ÉVÈTEMENT, GARE, ARRÊT	
BRIDGE	PONT	
SEAPLANE BASE, ANCHORAGE	HYDROAÉROPORT, MOULAGE	
LANDMARK FEATURES	POINTS DE RÉFÈRE	
HOUSE, BARN	MAISON, GRANGE	
CHURCH, SCHOOL	ÉGLISE, ÉCOLE	
POST OFFICE	BUREAU DE POSTE	
HISTORICAL SITE	LIEU HISTORIQUE	
TOWERS: FIRE, RADIO	TOURS: FEU, RADIO	
WELL: OIL, GAS	PUITS: PÉTROLE, GAZ	
TANK: OIL, GASOLINE, WATER	RÉSERVOIR: PÉTROLE, ESSENCE, EAU	
TELEPHONE LINE	LIGNE TÉLÉPHONIQUE	
POWER TRANSMISSION LINE	LIGNE DE TRANSPORT D'ÉNERGIE	
MINE	MINE	
CUTTING, EMBANKMENT	TRANCHEE, REMBLAI	
GRAVEL PIT	FOSSE DE GRAVIER	
BOUNDARIES AND CONTROL	FRONTIÈRES ET POINTS DE RÉFÉRENCES	
INTERNATIONAL, PROVINCIAL	INTERNATIONALE, PROVINCE	
BOUNDARY MONUMENT	BORNE FRONTIÈRE	
COUNTY, DISTRICT	COMTÉ, DISTRICT	
TOWNSHIP, PARISH, UNSURVEYED	TOWNSHIP, PAROISSE, NON ARPENTÉ	
SECTION LINE	LIGNE DE SECTION	
MUNICIPALITY	MUNICIPALITÉ	
INDIAN RESERVE, PARK, ETC.	RÉSERVE INDIENNE, PARC, ETC.	
HORIZONTAL CONTROL POINT	RÉFÈRE PLANIMÉTRIQUE	
BENCH MARK	RÉFÈRE DE NIVELLEMENT	
SPOT ELEVATION, ELEVATION APPROXIMATE	POINT COTÉ, ÉLEVATION APPROXIMATIVE	
DRAINAGE AND RELATED FEATURES	DRAINAGE ET OUVRAGES CONNEXES	
STREAM, SHORELINE: INDEFINITE	COURS D'EAU, RIVE; IMPRÉCISE	
DIRECTION OF FLOW	DIRECTION DU COURANT	
LAKE, INTERMITTENT	LAC, INTERMITTENT	
INUNDATED, FLOODED LAND	TERRAIN INONDÉ	
MARSH OR SWAMP (WOODED)	MARAIS OU MARECAGE (BOISÉ)	
DRY RIVER BED WITH CHANNELS	LIT DE COURS D'EAU TARI AVEC CHENAUX	
SAND, ABOVE, IN WATER	SABLE, AU DESSUS, DANS L'EAU	
STRING BOG	MARECAGES EN ENFILADE	
TUNDRA FIELDS, POLYGOONS	TOUNDRA: ÉTANGS, BOLS POLYGONAUX	
RAPIDS	RAPIDES	
FORESHORE FLATS	ESTRANS	
ROCK	ROCHE	
DAM	BARRAGE	
WHARF	QUAI	
DITCH	FOSSE	
RELIEF FEATURES	RELIEF	
CONTOURS	COURBE DE NIVEAU	
APPROXIMATE CONTOUR	COURBE DE NIVEAU APPROXIMATIVE	
DEPRESSION	COURBE DE CUVETTE	
ESKER	ESKER	
PINGO	PINGO	
SAND, SAND DUNES	SABLE, DUNES	
PALSA BOG	PALSE	
WOODED AREA	RÉGION BOISÉE	



GRID ZONE DESIGNATION	100,000 M. SQUARE IDENTIFICATION
DESIGNATION DE LA ZONE DE QUADRILLAGE	IDENTIFICATION DU CARRÉ DE 100,000 M.
14U	PN

This 1972 MAGNETIC BEARING is 08'00" (144 mils) EAST OF GRID NORTH.
Le RÉFÈRE MAGNÉTIQUE est 08'00" (144 mils) EST DU NORD DU QUADRILLAGE.

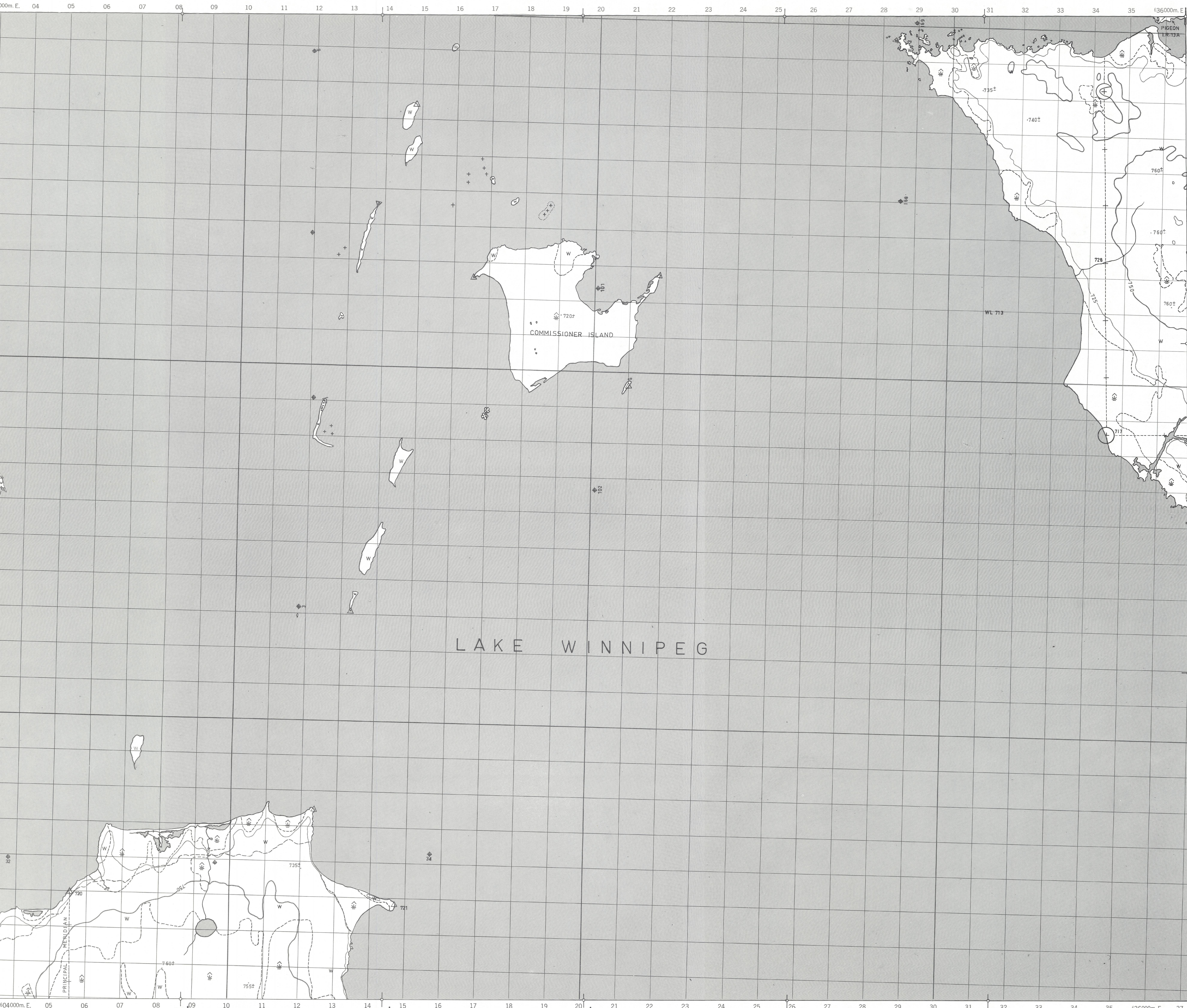
GRID NORTH is 1'23" (24 mils) EAST of TRUE NORTH for centre of map.
NORD DU QUADRILLAGE est 1'23" (24 mils) à l'est du NORD GÉOGRAPHIQUE au centre de la carte.



REFERENCE POINT CHURCH - ÉGLISE (see above for details)
L'ÉGLISE: Read number on grid line immediately below point.
LONGITUDE EST: Read number to left of point.
L'ÉGLISE: Lire le chiffre de la ligne de quadrillage immédiatement à gauche du point.
Estimate length of a square from this line northward to point.
Estimer le nombre de divisions du carré entre cette ligne et le point en direction nord.
GRID REFERENCE QUANTITIES: 97 98 99 96 97 98 95 96 97 98 99
QUANTITÉS DE QUADRILLAGE: 979899 969798 959697 9899

63 9/16	63 5/8	63 1/2
63 3/4	63 2/3	63 1/3
62 7/8	62 3/4	62 1/2

ONE THOUSAND METRE
UNIVERSAL TRANSVERSE MERCATOR GRID
ZONE 14
QUADRILLAGE DE MILLE MÈTRES
UNIVERSEL, TRANSVERSE DE MERCATOR



PRODUCED BY SURVEYS AND MAPPING BRANCH,
DEPARTMENT OF ENERGY, MINES AND RESOURCES,
OTTAWA, 1971. FROM PHOTOGRAPHS TAKEN IN 1955, 60.
CONTOUR INTERVAL 25 FEET

COMMISSIONER ISLAND
MANITOBA

SCALE 1:50,000 ÉCHELLE
1.25 inches to 1 mile approximately



ÉTABLI PAR LA DIRECTION DES LEVÉS ET DE LA
CARTOGRAPHIE, MINISTÈRE DE L'ÉNERGIE, DES
MINES ET DES RESSOURCES EN 1971, D'APRÈS DES
PHOTOGRAPHIES PRISES EN 1955, 60.
EQUIDISTANCE DES COURBES 25 PIEDS

63 A/3
ÉDITION 1