
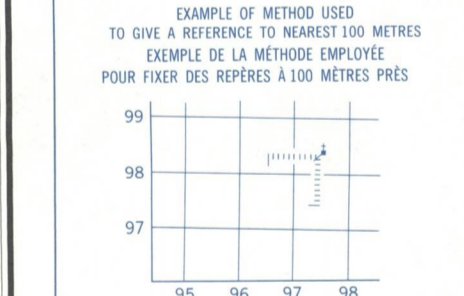
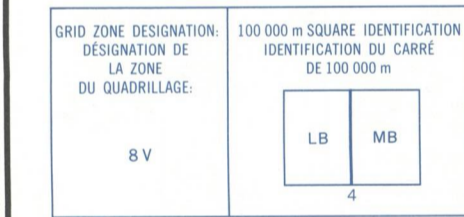




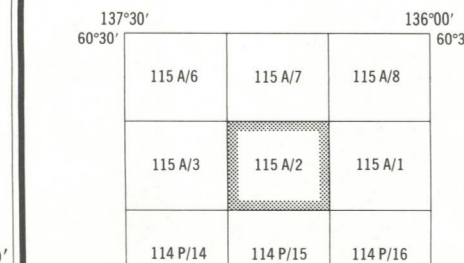
Military users, refer to this map as: **SÉRIE A 722 SÉRIE**
 Références de cette carte pour usage militaire: **MAP 115 A/2 CARTE**
EDITION 2 MCE ÉDITION



ONE THOUSAND METRE
UNIVERSAL TRANSVERSE MERCATOR GRID
ZONE 8
QUADRILLAGE DE MILLE MÈTRES
TRANSVERSE UNIVERSEL DE MERCATOR



REFERENCE POINT CHURCH - EGLISE (see above) (ci-dessus)
EASTING: Read number on grid line immediately to left of point.
ABSCISSE: Notez le chiffre de la ligne du quadrillage immédiatement à gauche du repère.
 Estimate tenths of a square from this line northeast to point.
 Estimer le nombre de dixièmes du carré entre cette ligne et le repère en direction est.
NORTHING: Read number on grid line immediately below point.
ORDONNÉE: Notez le chiffre de la ligne du quadrillage immédiatement en dessous du repère.
 Estimate tenths of a square from this line northwest to point.
 Estimer le nombre de dixièmes du carré entre cette ligne et le repère en direction nord.
GRID REFERENCE: 984 975084
REFERENCE AU QUADRILLAGE: 975084
 Nearest similar grid reference 100 000 metres. La prochaine référence similaire est à 100 000 mètres.



Produced by the SURVEYS AND MAPPING BRANCH, DEPARTMENT OF ENERGY, MINES AND RESOURCES. Updated from aerial photographs taken in 1979. Culture check 1981. No. 1000.

ROADS: loose or stabilized surface, all weather... gravel, aggloméré, toute saison... loose surface, dry weather... non classé ou rut... unclassified road or street... de terre... cart track... sentier, percée ou portage... track cut line or portage... FOR COMPLETE REFERENCE SEE REVERSE SIDE

TAKHANNE RIVER
YUKON TERRITORY TERRITOIRE DU YUKON
 Scale 1:50 000 Échelle
 Miles 1 0 1 2 3
 Metres 1000 0 1000 2000 3000 4000

CONVERSION SCALE FOR ELEVATIONS
 METERS 30 20 10 0 100 200 300 400 500 600 700 800 900 1000
 FEET 100 200 300 400 500 600 700 800 900 1000
ECHELLE DE CONVERSION DES ALTITUDES
 MÈTRES 100 200 300 400 500 600 700 800 900 1000
 PIEDS 300 400 500 600 700 800 900 1000

Établi par la DIRECTION DES LEVÉS ET DE LA CARTOGRAPHIE, MINISTÈRE DE L'ÉNERGIE, DES MINES ET DES RESSOURCES. Mise à jour à partir de photographies aériennes prises en 1979. Vérification des contours en 1981. Paquet no. 1000.

TAKHANNE RIVER
115 A/2
EDITION 2 ÉDITION