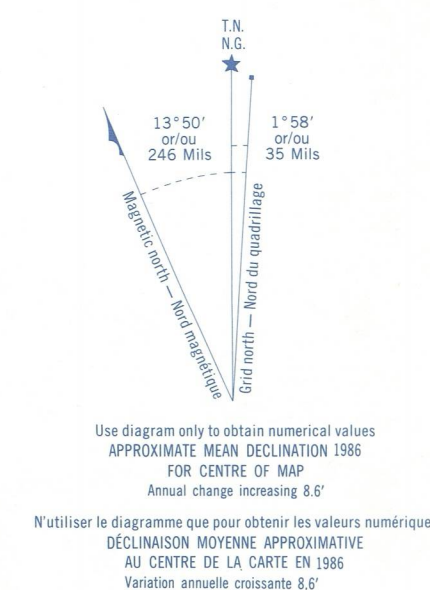
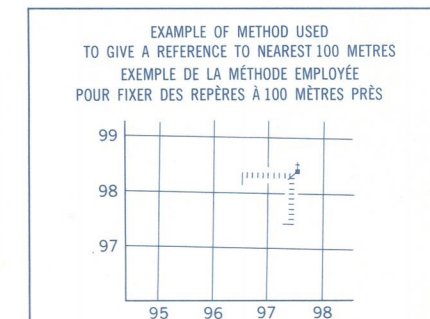
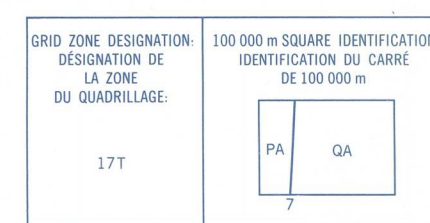


Military users, refer to this map as: **SÉRIE A 751 SÉRIE**
 Références de cette carte pour usage militaire: **MAP 31 E/9 CARTE**
 ÉDITION 4 MCE ÉDITION



ONE THOUSAND METRE
 UNIVERSAL TRANSVERSE MERCATOR GRID
 ZONE 17
 QUADRANGLE UNIVERSAL TRANSVERSE DE MERCATOR DE MILLE MÈTRES



REFERENCE POINT: CHURCH - ÉGLISE (see above)
 EASTING: Road number on grid line immediately to left of point
 ABSISSA: Note the chiffre de la ligne de quadrillage immédiatement à gauche du point
 Estimate tenth of a square from this line westward to point
 Estimer le nombre de dixièmes de carré entre cette ligne et le point en direction ouest

NORTHING: Road number on grid line immediately below point
 ORDONNÉE: Note the chiffre de la ligne de quadrillage immédiatement en dessous du point
 Estimate tenth of a square from this line eastward to point
 Estimer le nombre de dixièmes de carré entre cette ligne et le point en direction est

GRID REFERENCE: 97584
 Nearest similar grid reference 100 000 metres
 La prochaine référence similaire est à 100 000 mètres

BROWN NUMBERED TICKS INDICATE THE 1000 METRE INTERVALS IN THE GRID
 LES AMORCES NUMÉRIQUES NUMÉROTÉES REPRÉSENTENT LE QUADRILLAGE 0,1 M. DE 1000 MÈTRES

SUPERSEDED EDITION

31 E/5	31 E/6	31 E/7
31 E/8	31 E/9	31 E/10
31 E/11	31 E/12	31 E/13