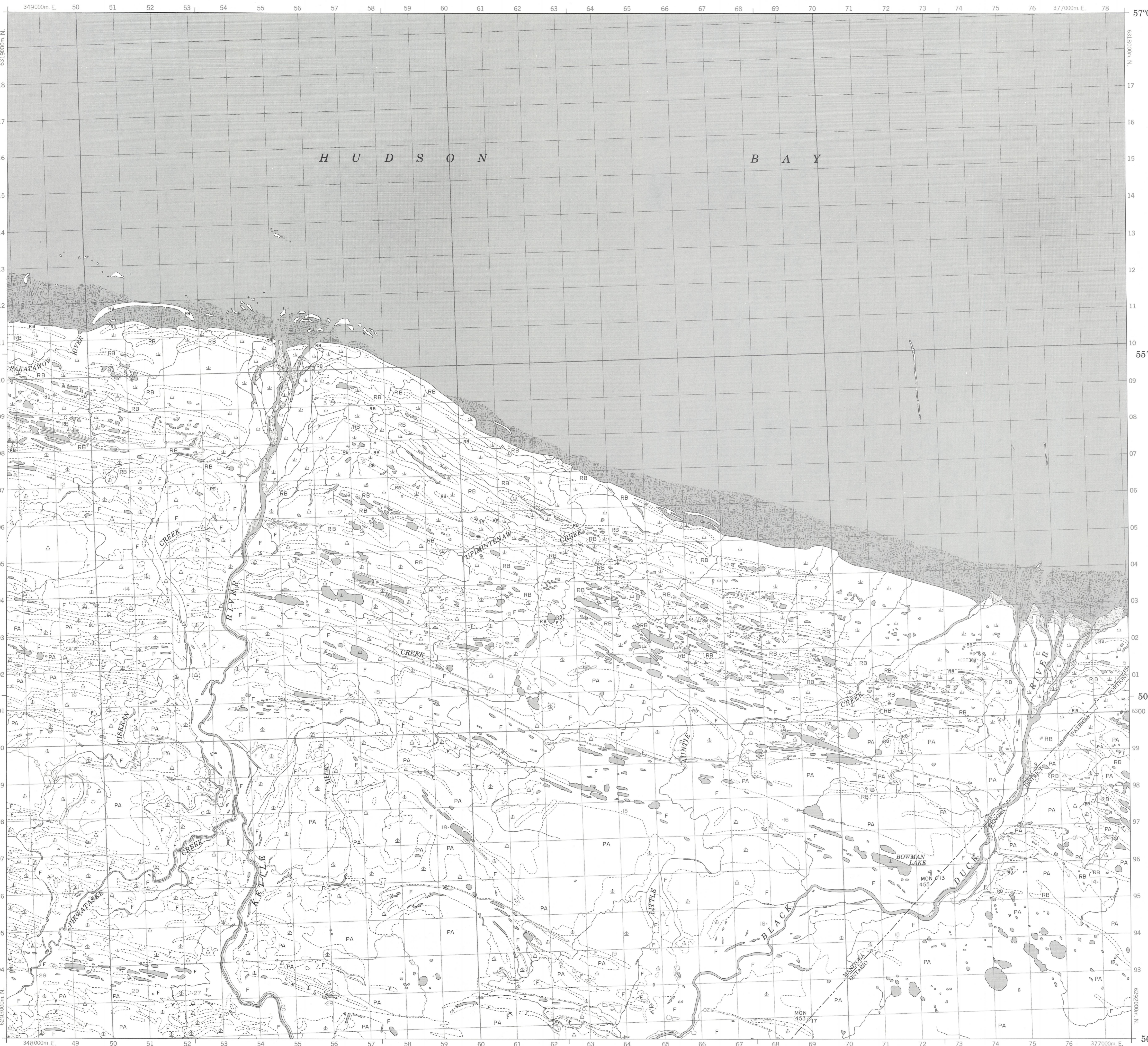


Military users, refer to this map as: SÉRIE A 701 SÉRIE MAP 54 A/14 CARTE
Référence de cette carte pour usage militaire. ÉDITION 1 MCE ÉDITION


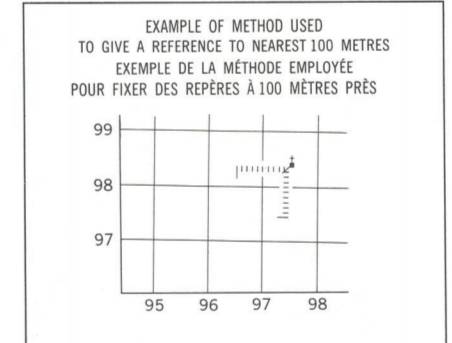
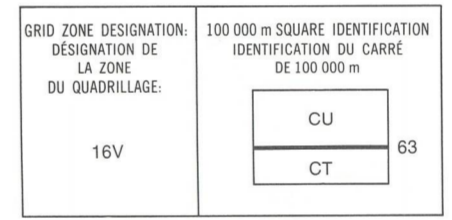



LEGEND - LÉGENDE

| | |
|--|---|
| ROAD, HARD SURFACE, ALL WEATHER | ROUTE, SURFACE DURCIE, TOUTES SAISONS |
| ROAD, LOOSE SURFACE | ROUTE, SURFACE DE GRAVIER |
| CART TRACK, WINTER ROAD | CHEMIN DE CHARRON, ROUTE D'HIVER |
| TRAIL, CUT LINE, PORTAGE | SENTIER, PERÇÉE OU PORTAGE |
| BUILT-UP AREA | AGGLOMÉRATION |
| RAILWAY, SIDING, STATION, STOP | CHEMIN DE FER, VOIE D'ÉVÈTEMENT, STATION, ARRÊT |
| BRIDGE | POINT |
| SEAPLANE BASE, SEAPLANE ANCHORAGE | BASE D'HYDROAVIONS, ANCRAGE D'HYDROAVIONS |
| HOUSE, BARN | MAISON, GRANGE |
| CHURCH, SCHOOL, POST OFFICE | ÉGLISE, ÉCOLE, BUREAU DE POSTE |
| TOWER, FIRE, COMMUNICATION | TOUR, FEU, COMMUNICATION |
| WELL, OIL, GAS, TANK, WATER | Puits, PÉTROLE, GAZ, RÉSERVOIR, EAU |
| POWER TRANSMISSION LINE | LIGNE DE TRANSPORT D'ÉNERGIE |
| MINES, GRAVEL, PIT | MINE, CARRIÈRE DE GRAVIER |
| CUTTING, EMBANKMENT | DÉBLAI, REMBLAI |
| INTERNATIONAL, PROVINCIAL BOUNDARY WITH MONUMENT | FRONTIÈRE INTERNATIONALE, LIMITE PROVINCIALE AVEC BORNE |
| PROVINCIAL BOUNDARY, UNSURVEYED | FRONTIÈRE PROVINCIALE, NON APPRÉTIÉE |
| COUNTY, DISTRICT BOUNDARY | LIMITE DE COMTE OU DE DISTRICT |
| TOWNSHIP, PARISH BOUNDARY | LIMITE DE PAROISSE |
| MUNICIPALITY BOUNDARY | LIMITE DE MUNICIPALITÉ |
| RESERVE, SANCTUARY, PARK, ETC. BOUNDARY | LIMITE DE RÉSERVE, SANCTUARIES, PARCS, ETC. |
| OUTLINED LANDMARK AREA, BOUNDARY APPROXIMATE, ETC. | LIMITE DE SURFACE RÉFÈRE, LIMITE APPROXIMATIVE, ETC. |
| D.L.S. TOWNSHIP CORNER, SURVEYED, UNSURVEYED | CORN DE CANTON (A.T.C.), APPRÉTIÉ, NON APPRÉTIÉ |
| D.L.S. SECTION CORNERS | CORN DE SECTION (A.T.C.) |
| HORIZONTAL CONTROL POINT | POINT DE CONTRÔLE PLANIMÉTRIQUE |
| BENCH MARK WITH ELEVATION | RÉPÈRE DE NIVELLEMENT AVEC COTE |
| SPOT ELEVATION, PRECISE | POINT COTE, PRÉCIS |
| STREAM OR SHORELINE, INDEFINITE | COURS D'EAU OU RIVE, IMPRÉCIS |
| LAKE, INTERMITTENT LAKES | LAC, LACS INTERMITTENT |
| FLOODED LAND | TERRAIN INONDÉ |
| MARSH, SWAMP (WOODED), STRING BOG | MARAIS; BOISE MARÉCAGEUX; FONDRIÈRE À FILAMENTS |
| DRY RIVER BED WITH CHANNELS | LIT DE RIVIERE ASSÈCHÉ AVEC CHENEAUX |
| RAPIDS, FALLS, RAPIDS | RAPIDES; CHUTES; RAPIDES |
| FORESHORE FLATS, SAND IN WATER, ROCKS | ESTRANS, SABLE SOUS L'EAU; ROCHES |
| TUNDRA, LAKES IN TUNDRA, POLYGONS | TOUNDRA, LACS EN TOUNDRA; POLYGONES DE TOUNDRA |
| PALSA BOG, RAISED BEACHES | FONDRIÈRE DE PALSE; PLAGES SURÉLEVÉES |
| DAM, WHARF | BARRAGE; QUAI |
| ICEFIELD (GLACIER), MORaine | CHAMP DE GLACE (GLACIER); MORaine |
| PINGO | PINGO |
| DITCH | FOSSE |
| CONTOURS | COURBES DE NIVEAU |
| APPROXIMATE CONTOURS | COURBES DE NIVEAU APPROXIMATIVES |
| DEPRESSION CONTOUR | COURBE DE CUVETTE |
| CLIFF | FALAISE |
| SPOT ELEVATION, APPROXIMATE; LAND, WATER | POINT COTE, APPROXIMATIF; SUR TERRE, SUR L'EAU |
| ESKER | ESKER |
| SAND, SAND DUNES | SABLE, DUNES DE SABLE |
| HISTORIC SITE | LIEU HISTORIQUE |
| WOODED AREA, FOREST, CLEARED AREA | SURFACE BOISÉE, FORÊT; ESPACE DÉNUDÉ, CLAIRIÈRE |

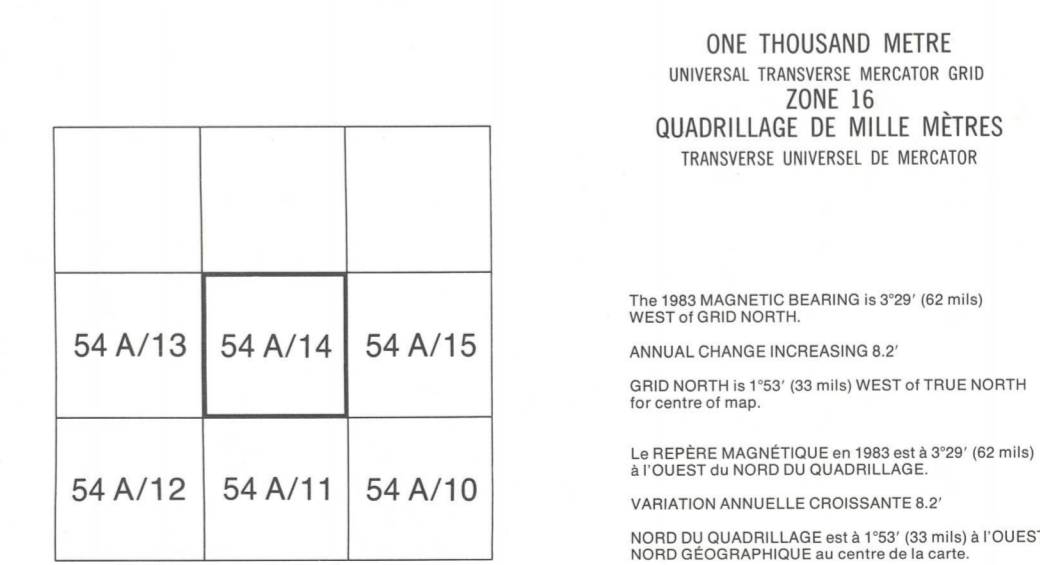
METRIC/MÉTRIQUE

METRIC/MÉTRIQUE

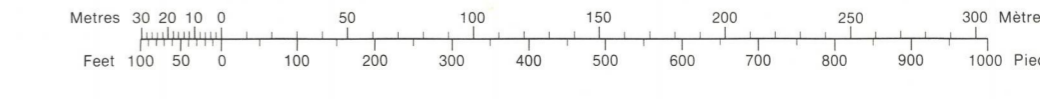


REFERENCE POINT CHURCH - ÉGLISE (see above)
LACTING: Read number on grid line immediately to left of point.
ABSCISSE: Note le chiffre de la ligne du quadrillage immédiatement à gauche du repère.
Estimate tenths of a square from this line eastward to point.
Estimer le nombre de dixièmes de carré entre cette ligne et le repère en direction est: 5
975

NORTHING: Read number on grid line immediately below point.
ORDONNÉE: Note le chiffre de la ligne du quadrillage immédiatement en-dessous du repère.
Estimate tenths of a square from this line northward to point.
Estimer le nombre de dixièmes de carré entre cette ligne et le repère en direction nord: 4
974
REFERENCE AU QUADRILLAGE: 975984
Nevezet l'ordonnée de référence 100 000 mètres.
La position de référence est à 100 000 mètres.



The 1983 MAGNETIC BEARING is 3°29' (82 mils) WEST OF GRID NORTH.
ANNUAL CHANGE INCREASING 8.2"
GRID NORTH is 1°13' (33 mils) WEST OF TRUE NORTH for center of map.
Le REPÈRE MAGNÉTIQUE en 1983 est à 3°29' (82 mils) À L'OUEST DU GRID NORTH.
VARIATION ANNUELLE CROISSANTE 8.2"
NORD DU QUADRILLAGE est à 1°13' (33 mils) À L'OUEST DU NORD GÉOGRAPHIQUE au centre de la carte.




NOTE: OFFSHORE ISLANDS LIE WITHIN THE DISTRICT OF KEEWATIN, N.W.T.
NOTE: LES ÎLES DU LARGE FONT PARTIE DU DISTRICT DE KEEWATIN, T.N.-O.

PRODUCED BY THE SURVEYS AND MAPPING BRANCH, DEPARTMENT OF ENERGY, MINES AND RESOURCES, OTTAWA, PUBLIÉE EN 1983.
COPIES MAY BE OBTAINED FROM THE CANADA MAP OFFICE, DEPARTMENT OF ENERGY, MINES AND RESOURCES, OTTAWA, OR YOUR NEAREST MAP DEALER.
© 1983 HER MAJESTY THE QUEEN IN RIGHT OF CANADA, DEPARTMENT OF ENERGY, MINES AND RESOURCES.

ELEVATIONS IN METRES ABOVE MEAN SEA LEVEL
CONTOUR INTERVAL 10 METRES
NORTH AMERICAN DATUM 1927
TRANSVERSE MERCATOR PROJECTION

MILK CREEK
MANITOBA - ONTARIO - NORTHWEST TERRITORIES
EAST OF SECOND MERIDIAN EAST - EST DU DEUXIÈME MÉRIDIEN EST
Scale 1:50 000 Échelle



ALTITUDES EN MÈTRES
ÉQUIDISTANCE DES COURBES 10 MÈTRES
SYSTÈME DE RÉFÉRENCE GÉODÉSIQUE NORD-AMÉRICAIN 1927
PROJECTION TRANSVERSE DE MERCATOR

POUR TOUT RENSEIGNEMENT CONCERNANT LES REPÈRES ET BORNES ALTIMÉTRIQUES, S'ADRESSER AUX LEVÉS GÉODÉSIOUS, DIRECTION DES LEVÉS ET DE LA CARTOGRAPHIE, OTTAWA.

ÉTABLI PAR LA DIRECTION DES LEVÉS ET DE LA CARTOGRAPHIE, MINISTÈRE DE L'ÉNERGIE, DES MINES ET DES RESSOURCES, OTTAWA, PUBLIÉE EN 1983.
CES CARTES SONT EN VENTE AU BUREAU DES CARTES DU CANADA, MINISTÈRE DE L'ÉNERGIE, DES MINES ET DES RESSOURCES, OTTAWA, OU CHEZ LE VENDEUR LE PLUS PRÈS.
© 1983 SA MAJESTÉ LA REINE DU CHEF DU CANADA, MINISTÈRE DE L'ÉNERGIE, DES MINES ET DES RESSOURCES.

MILK CREEK
54 A/14
EDITION 1

