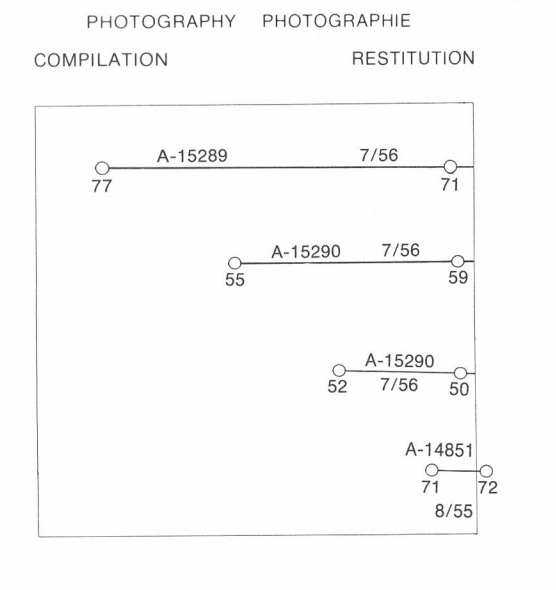

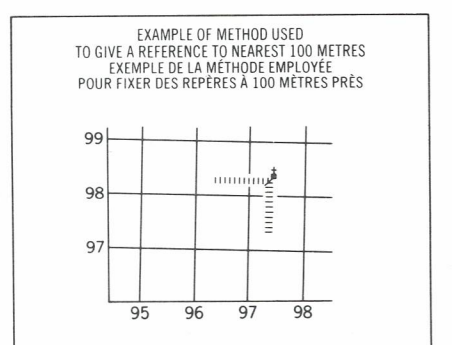


LEGEND - LÉGENDE. ROADS AND RELATED FEATURES / ROUTES ET OUVRAGES CONNEXES. BOUNDARIES AND SURVEY CONTROL / FRONTIÈRES ET POINTS DE RÉFÉRENCES. DRAINAGE AND RELATED FEATURES / DRAINAGE ET OUVRAGES CONNEXES. RELIEF FEATURES / RELIEF.



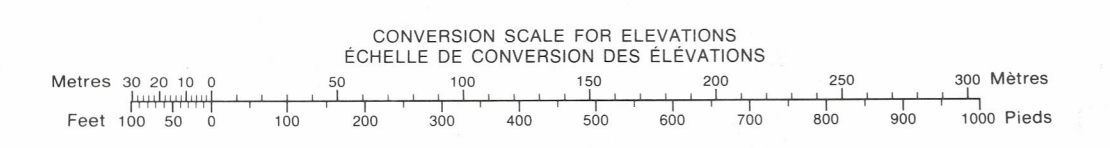
GRID ZONE DESIGNATION table with columns for 100,000 M SQUARE IDENTIFICATION and 100,000 M SQUARE IDENTIFICATION.



REFERENCE POINT CHURCH - EGLISE. EASTING, Read number on grid line immediately to left of point. LONGITUDE EST, Note the chiffre de la ligne du quadrillage immédiatement à gauche du repère.

Grid zone designations table with columns for 34 L/14, 34 L/15, 34 L/16, 34 L/11, 34 L/10, 34 L/9, 34 L/6, 34 L/7, 34 L/8.

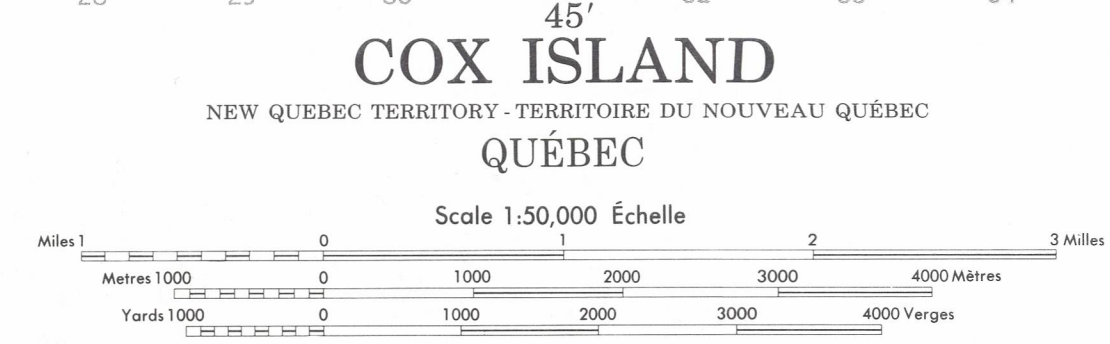
ONE THOUSAND METRE UNIVERSAL TRANSVERSE MERCATOR GRID ZONE 17. QUADRILLAGE DE MILLE MÈTRES UNIVERSEL TRANSVERSE DE MERCATOR.



PRODUCED BY THE SURVEYS AND MAPPING BRANCH DEPARTMENT OF ENERGY, MINES AND RESOURCES. OTTAWA, 1976. INFORMATION CURRENT AS OF 1986.

NOTE: OFF-SHORE ISLANDS LIE WITHIN THE DISTRICT OF KEEWATIN (T.N.O.).

ELEVATIONS IN METRES ABOVE MEAN SEA LEVEL. CONTOUR INTERVAL 10 METRES. NORTH AMERICAN DATUM 1927. TRANSVERSE MERCATOR PROJECTION.



ELEVATIONS EN METRES AU-DESSUS DU NIVEAU MOYEN DE LA MER. ÉQUIDISTANCE DES COURBES 10 MÈTRES. SYSTEME DE RÉFÉRENCE GÉODÉSIQUE NORD-AMÉRICAIN 1927. PROJECTION TRANSVERSE DE MERCATOR.

NOTE: LES ÎLES DU LARGE SONT DANS LE DISTRICT DE KEEWATIN (T.N.O.).

ÉTABLI PAR LA DIRECTION DES LEVÉS ET DE LA CARTOGRAPHIE. MINISTÈRE DE L'ÉNERGIE, DES MINES ET DES RESSOURCES, OTTAWA, EN 1976.