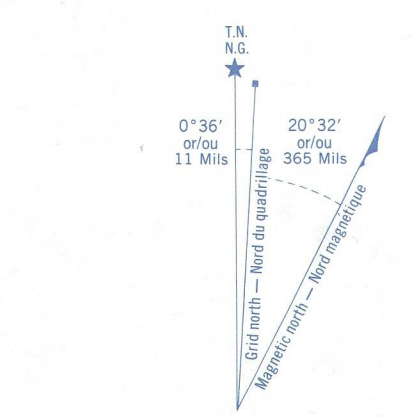
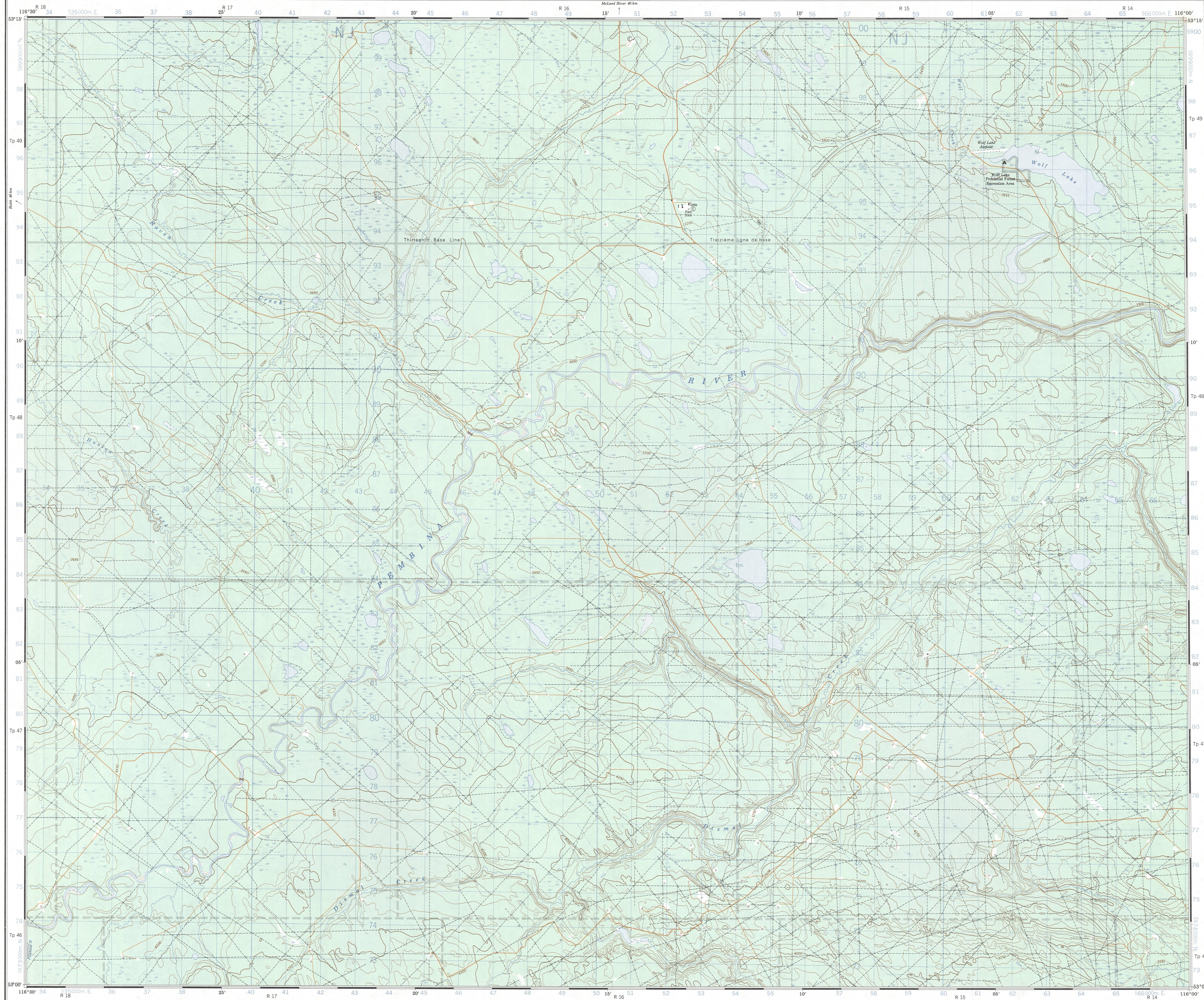
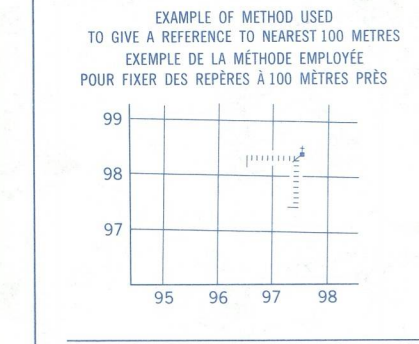
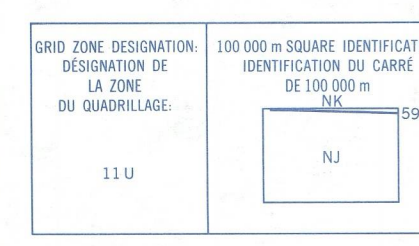


Military users refer to this map as: **SÉRIE A 741 SÉRIE**  
 MAP 83 F/1 **CARTE**  
 Réference de cette carte: **EDITION 3 MCE EDITION**  
 pour usage militaire:



Use diagram only to obtain numerical values  
 APPROXIMATE MAGNETIC DECLINATION 1988  
 FOR CENTRE OF MAP  
 Annual change decreasing 18.7"  
 Utilisez le diagramme pour obtenir les valeurs numériques  
 DÉCLINAISON MOYENNE APPROXIMATIVE  
 AU CENTRE DE LA CARTE EN 1988  
 Variation annuelle décroissante 18.7"

ONE THOUSAND METRE  
 UNIVERSAL TRANSVERSE MERCATOR GRID  
 ZONE 11  
 QUADRILLAGE UNIVERSEL TRANSVERSE DE MERCATOR  
 DE MILLE MÈTRES



EXAMPLE OF METHOD USED  
 TO GIVE A REFERENCE TO NEAREST 100 METRES  
 EXEMPLE DE LA MÉTHODE EMPLOYÉE  
 POUR FIXER DES HAUTEURS À 100 MÈTRES PRÈS

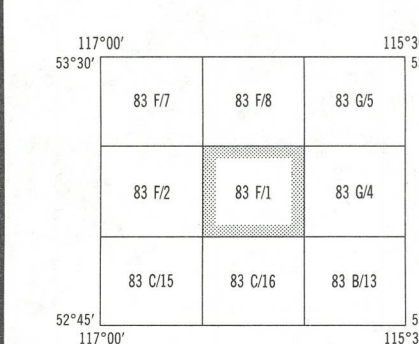
REFERENCE POINT CHURCH - EGLISE 100 ABOVE 100-DEGREE  
 POINT DE RÉFÉRENCE 100-DEGREE

EASTING: Read number on grid line immediately to left of point.  
 ESTIMATION: Note the number of the line of quadrillage immediately to gauche du point.  
 Estimate tenths of a square from this line eastward to point.  
 Estimer le nombre de dixièmes du carré entre cette ligne et le repère en direction est.

NORTHING: Read number on grid line immediately below point.  
 OUESTING: Note the number of the line of quadrillage immédiatement en dessous du point.  
 Estimate tenths of a square from this line northward to point.  
 Estimer le nombre de dixièmes du carré entre cette ligne et le repère en direction nord.

GRID REFERENCE: 975984  
 RÉFÉRENCE AU QUADRILLAGE: 975984

Nearest contour grid reference 100 000 metres.  
 La référence la plus près est à 100 000 mètres.



PRODUCED BY THE CANADA CENTRE FOR MAPPING (OTTAWA)  
 DÉPARTEMENT DE L'ÉNERGIE, DES MINES ET DES RESSOURCES  
 UPDATED FROM AERIAL PHOTOGRAPHS TAKEN IN 1980 AND  
 1985. CULTURE CHECK 1987. PUBLISHED IN 1988.  
 COPIES MAY BE OBTAINED FROM THE CANADA MAP OFFICE,  
 DEPARTMENT OF ENERGY, MINES AND RESOURCES, OTTAWA,  
 OR YOUR NEAREST MAP DEALER.  
 © 1988, HER MAJESTY THE QUEEN IN RIGHT OF CANADA,  
 DEPARTMENT OF ENERGY, MINES AND RESOURCES.

Roads: loose or stabilized surface, all weather; loose surface, dry weather; unclassified road or street; cart track; trail, cut line or portage.  
 Routes: gravier, aggloméré, toute saison; de gravier, temps sec; route non classée ou rue; de terre; sentiers, percés ou portages.

**RAVEN CREEK**  
 YELLOWHEAD IMPROVEMENT DISTRICT  
 ALBERTA  
 WEST OF FIFTH MERIDIAN OUEST DU CINQUIÈME MÉRIDIEN

Scale 1:50 000 Échelle

Miles 1 0 1 2 3 Miles  
 Metres 1000 0 1000 2000 3000 4000 Metres

CONTOUR INTERVAL, 50 FEET  
 Elevations in Feet above Mean Sea Level  
 North American Datum 1987  
 Transverse Mercator Projection

ÉCHELLE DE CONVERSION DES ALTITUDES  
 Échelle de conversion des altitudes  
 Système de référence géodésique nord-américain, 1987  
 Projection transverse de Mercator

ÉTABLI PAR LE CENTRE CANADIEN DE CARTOGRAPHIE (OTTAWA)  
 MISE À JOUR À L'AIDE DE PHOTOGRAPHES AÉRIENNES PRISES  
 EN 1980 ET 1985. VÉRIFICATION DES ÉLÉMENTS RAPPORTÉS EN  
 1987. PUBLIÉE EN 1988.  
 CES CARTES SONT EN VENTE AU BUREAU DES CARTES DU  
 CANADA, MINISTÈRE DE L'ÉNERGIE, DES MINES ET DES  
 RESSOURCES, OTTAWA, OU CHEZ LE VENDEUR LE PLUS PRÈS.  
 © 1988, SA MAJESTÉ LA REINE DU QUÉBEC ET DU CANADA,  
 MINISTÈRE DE L'ÉNERGIE, DES MINES ET DES RESSOURCES.

**RAVEN CREEK**  
 83 F/1  
 ÉDITION 3 ÉDITION

