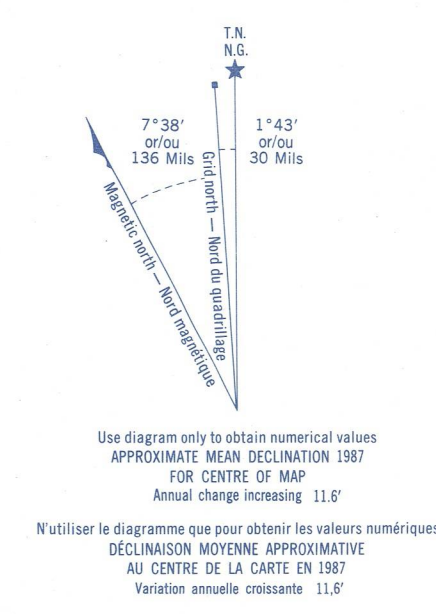
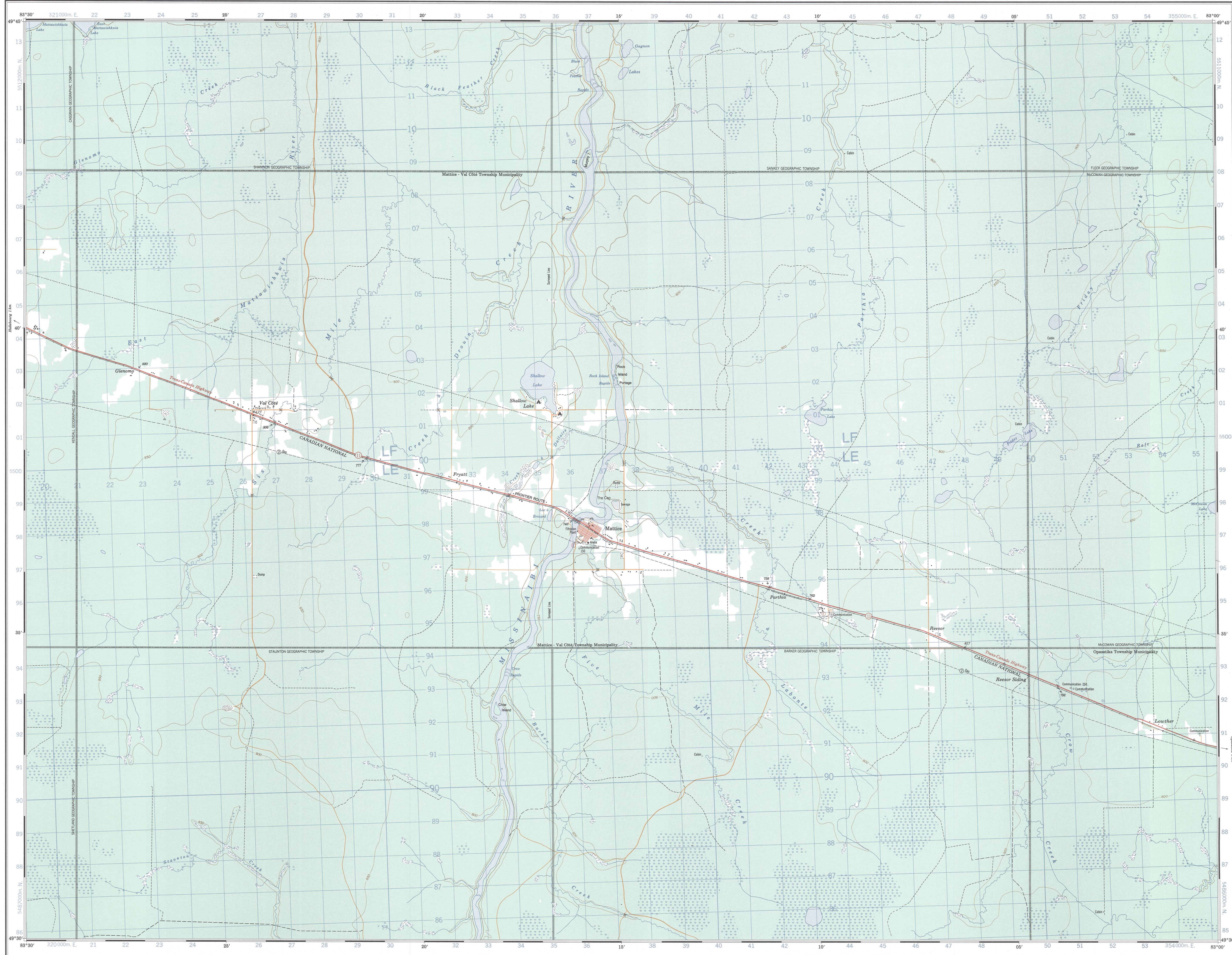
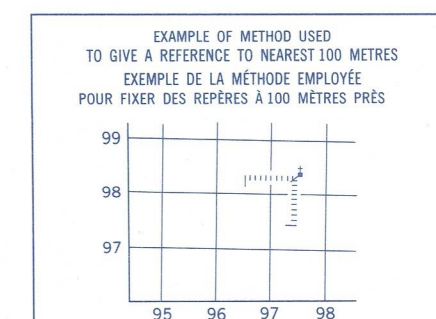
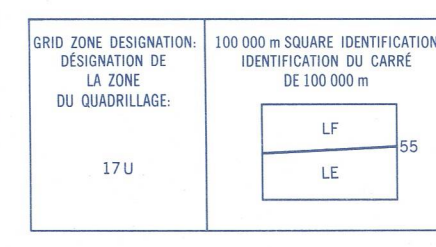


Military users, refer to this map as: Références de cette carte pour usage militaire: SERIES A 751 SERIE MAP 42 G/11 CARTE ÉDITION 4MCE ÉDITION



ONE THOUSAND METRE UNIVERSAL TRANSVERSE MERCATOR GRID ZONE 17 QUADRILAGE UNIVERSEL TRANSVERSE DE MERCATOR DE MILLE METRES



REFERENCE POINT CHURCH - EGLISE (see above) EASTING: Read number on grid line immediately to left of point. NORTING: Read number on grid line immediately below point. ESTIMATE: Note the number of the line of the grid immediately to the right of the point. ESTIMATE: Note the number of the line of the grid immediately to the right of the point. GRID REFERENCE: 979584. REFERENCE: 979584. Nearest similar grid reference is 100,000 metres.



Index table showing map grid coordinates and their corresponding map sheets.

PRODUCED BY THE SURVEYS AND MAPPING BRANCH, DEPARTMENT OF ENERGY, MINES AND RESOURCES. (DÉPARTÉMENT DES ÉNERGIES, MINES ET DES RESSOURCES) MISE À JOUR À L'AIDE DE PHOTOGRAPHIES AÉRIENNES PRISSES EN 1984. CULTURE CHECK 1986. PUBLISHED IN 1987. COPIES MAY BE OBTAINED FROM THE CANADA MAP OFFICE, DEPARTMENT OF ENERGY, MINES AND RESOURCES, OTTAWA, OR YOUR NEAREST MAP DEALER.

FOR COMPLETE REFERENCE SEE REVERSE SIDE. POUR UNE LISTE COMPLÈTE DES SIGNES, VOIR AU VERSO.

MATTICE COCHRANE DISTRICT ONTARIO Scale 1:50 000 Échelle 1:50 000

CONVERSION SCALE FOR ELEVATIONS. ÉCHELLE DE CONVERSION DES ALTITUDES. METERS 100 0 100 200 300 400 500 600 700 800 900 1000. FEET 100 0 100 200 300 400 500 600 700 800 900 1000.

Coordinate Conversion: 42 G/11 to NAD 83 (9802 84). Conversion géopographique: 42 G/11 à NAD 83 (9802 84). Corrections géopographiques: 42 G/11 - 488300000 0.3°; 42 G/11 - 488300000 0.4°; 42 G/11 - 488300000 0.5°.

ÉTABLI PAR LA DIRECTION DES LEVÉS ET DE LA CARTOGRAPHIE, MINISTÈRE DE L'ÉNERGIE, DES MINES ET DES RESSOURCES. MISE À JOUR À L'AIDE DE PHOTOGRAPHIES AÉRIENNES PRISSES EN 1984. VÉRIFICATION DES COUVRAGES EN 1986. PUBLIÉ EN 1987. CES CARTES SONT EN VENTE AU BUREAU DES CARTES DU CANADA, MINISTÈRE DE L'ÉNERGIE, DES MINES ET DES RESSOURCES, OTTAWA, OU CHEZ LE VENDEUR LE PLUS PRÈS. © 1987. SA MAJESTÉ LA REINE DU CHEF DU CANADA, MINISTÈRE DE L'ÉNERGIE, DES MINES ET DES RESSOURCES. CORRECTIONS PROVISOIRES 1996.