

Military users, refer to this map as: Références de la carte pour usage militaire.

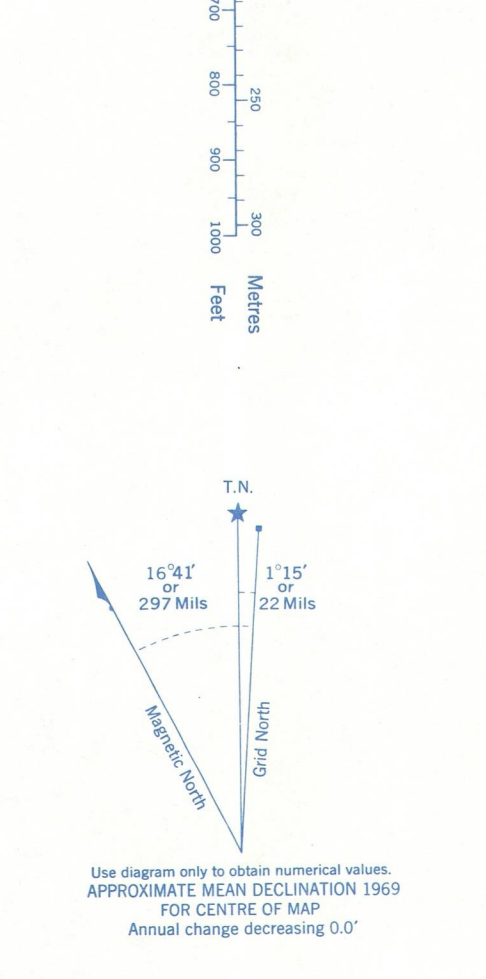

SERIES A 761 SÉRIE MAP 31H/6 CARTE ÉDITION 4 MCE ÉDITION

ROADS-ROUTES  
 hard surface - pavé  
 loose surface - de gravier  
 cart track - de terre  
 trail - sentier  
 Discontinuations - Suppressions

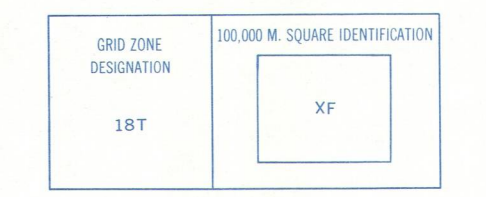
OVERPRINT COVERAGE DIAGRAM  
 DIAGRAMME DES SURIMPRESSIONS

1975

Overprint information is current to the date shown in the diagram. L'information surimprimée est valable jusqu'à la date qui figure dans le diagramme.



ONE THOUSAND METRE  
 UNIVERSAL TRANSVERSE MERCATOR GRID  
 ZONE 18



EXAMPLE OF METHOD USED TO GIVE A REFERENCE TO NEAREST 100 METRES

NEAREST 100 METRES TO A POINT ON THE MAP

REFERENCE POINT CHURCH (as shown)

EASTING: Road number on grid line immediately to left of point. Estimate tenth of a square from this line westward to point.

NORTHING: Road number on grid line immediately below point. Estimate tenth of a square from this line northward to point.

EXAMPLE MILITARY GRID REFERENCE 979884

Nearest under grid reference 100 metres (about 43 miles)

TABLEAU D'ASSIGNATION DU SYSTÈME NATIONAL DE RÉFÉRENCE CARTOGRAPHIQUE

45 45	61 900	61 910	61 920	45 45
45 40	61 910	61 920	61 930	45 40
45 35	61 920	61 930	61 940	45 35
45 30	61 930	61 940	61 950	45 30

Produced by the SURVEYS AND MAPPING BRANCH, DEPARTMENT OF ENERGY, MINES AND RESOURCES. Information reported correct as of 1985 and 1986. Printed 1975.

Cartes may be obtained from the Map Distribution Office, Department of Energy, Mines and Resources, Ottawa.

Updated by the MAPPING AND CHARTING ESTABLISHMENT, DEPARTMENT OF NATIONAL DEFENCE. Overprinted 1976.

CAUTION: The overprinting to update this map has been office compiled from best available plans and aerial photography. The information has not been field checked and is therefore subject to interpretation errors.

Roads: hard surface, all weather; loose or stabilized surface, all weather; loose surface, dry weather and undisturbed streets; cart track or portage.

Routes: pavé, toute saison; de gravier, aggloméré, toute saison; de gravier, temps sec et route bien goudonnée; de terre; sentier ou portage.

FOR COMPLETE REFERENCE SEE REVERSE SIDE. POUR UNE LISTE COMPLÈTE DES SIGNES, VOIR AU VERSO.

**SUPERSEDED EDITION**

**SAINT-JEAN QUÉBEC**

Scale 1:50,000 Échelle

Meters 1000 0 1000 2000 3000 4000 Mètres  
 Yards 1000 0 1000 2000 3000 4000 Verges

Contours interval 25 FEET  
 Elevations in Feet above Mean Sea Level  
 North American Datum 1927  
 Transverse Mercator Projection

Équidistance des courbes 25 PIEDS  
 Élévations en pieds au-dessus de niveau moyen de la mer  
 Système de référence géodésique nord-américain, 1927  
 Projection transversale de Mercator

Some names on this map are not yet official. Corrections or additions are invited by the Survey and Mapping Branch.

Certain names inscrites sur cette carte ne sont pas encore officielles. La Direction des levés et de la cartographie saurait être avisée de vos suggestions de corrections et d'ajouts.

MISE EN GARDE: Les détails surimprimés sur cette carte pour la mettre à jour ont été compilés dans nos bureaux à partir des meilleures plans disponibles et de photographies aériennes. L'information n'a pas été vérifiée sur le terrain et est donc sujette à des erreurs d'interprétation.

Établi par la DIRECTION DES LEVÉS ET DE LA CARTOGRAPHIE, MINISTÈRE DE L'ÉNERGIE, DES MINES ET DES RESSOURCES. Révisé par le SERVICE DE LA CARTOGRAPHIE DU MINISTÈRE DE LA DÉFENSE NATIONALE. Surimpression de 1976.

SAINT-JEAN 31 H/6 ÉDITION 4