



LEGEND - LÉGENDE

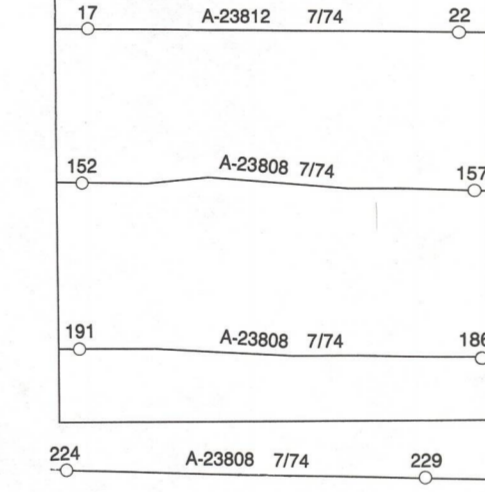
Legend table with two columns: English and French descriptions of symbols for roads, railways, boundaries, and terrain features.

GLOSSARY - GLOSSAIRE

ABANDONED - ABANDONNÉ

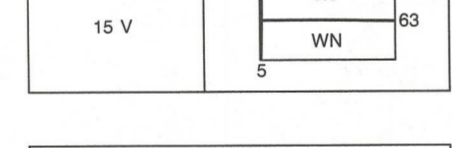
PHOTOGRAPHY PHOTOGRAPHIE

COMPILATION RESTITUTION



GRID ZONE DESIGNATION IDENTIFICATION DU CADRE DE 100 000 m

LA ZONE DU QUADRILLAGE



EXAMPLE OF METHOD USED FOR FIXING OF POINTS TO 100 METRES

REFERENCE POINT CHURCH - ÉGLISE (as shown) (as shown)

NOTING: Read number on grid line immediately to left of point.

ARROWS: Note the centre of the line of quadrillage immediately to the right of the point.

ESTIMATE LENGTH of a square from this line eastward to point.

ORIENTATION: Note the centre of the line of quadrillage immediately to the right of the point.

REFERENCE AU QUADRILLAGE: 975984

ONE THOUSAND METRE UNIVERSAL TRANSVERSE MERCATOR GRID ZONE 15

QUADRILLAGE DE MILLE MÈTRES TRANSVERSE UNIVERSEL DE MERCATOR

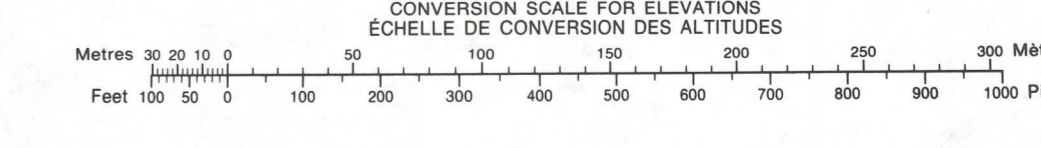
Grid zone reference table with columns for Easting (54 F/3, 54 F/2, 54 F/1) and Northing (54 C/14, 54 C/15, 54 C/16, 54 C/11, 54 C/10, 54 C/9).

The 1984 MAGNETIC BEARING is 0°23' (7 mil) EAST OF GRID NORTH. ANNUAL CHANGE DECREASING 12.1"

GRID NORTH is 0°13' (4 mil) EAST OF TRUE NORTH for centre of map.

Le repère magnétique est de 0°23' (7 mil) à l'est du nord du quadrillage. VARIATION ANNUELLE DÉCROISSANTE 12,1"

Le nord du quadrillage est de 0°13' (4 mil) à l'est du nord géographique au centre de la carte.



GILLAM ISLAND 54 C/15 ÉDITION 1

Energy, Mines and Resources Canada

PRODUCED BY THE SURVEYS AND MAPPING BRANCH, DEPARTMENT OF ENERGY, MINES AND RESOURCES, OTTAWA, PUBLISHED IN 1984.

COPIES MAY BE OBTAINED FROM THE CANADA MAP OFFICE, DEPARTMENT OF ENERGY, MINES AND RESOURCES, OTTAWA, OR YOUR NEAREST MAP DEALER.

© 1984, HER MAJESTY THE QUEEN IN RIGHT OF CANADA, DEPARTMENT OF ENERGY, MINES AND RESOURCES.

ELEVATIONS IN METRES ABOVE MEAN SEA LEVEL. CONTOUR INTERVAL: 10 METRES

NORTH AMERICAN DATUM 1927. TRANSVERSE MERCATOR PROJECTION

INFORMATION CONCERNING BENCH MARKS AND HORIZONTAL SURVEY MONUMENTS CAN BE OBTAINED FROM GEOGRAPHIC SURVEY, SURVEYS AND MAPPING BRANCH, OTTAWA.

GILLAM ISLAND MANITOBA

EAST OF SECOND MERIDIAN EAST EST DU DEUXIÈME MÉRIDIEN-EST

Scale 1:50 000 Échelle

ALTITUDES EN MÈTRES. ÉQUIDISTANCE DES COURBES: 10 MÈTRES

SYSTÈME DE RÉFÉRENCE GÉOÏDÉMIQUE NORD-AMÉRICAIN 1927. PROJECTION TRANSVERSE DE MERCATOR

POUR TOUT RENSEIGNEMENT CONCERNANT LES REPÈRES ET BORNES ALTIMÉTRIQUES, S'ADRESSER AUX LEVÉS GÉOÏDÉSIQUES, DIRECTION DES LEVÉS ET DE LA CARTOGRAPHIE, OTTAWA.

ÉTABLI PAR LA DIRECTION DES LEVÉS ET DE LA CARTOGRAPHIE, MINISTÈRE DE L'ÉNERGIE, DES MINES ET DES RESSOURCES, OTTAWA, PUBLIÉE EN 1984.

CES CARTES SONT EN VENTE AU BUREAU DES CARTES DU CANADA, MINISTÈRE DE L'ÉNERGIE, DES MINES ET DES RESSOURCES, OTTAWA, OU CHEZ LE VENDOR LE PLUS PRÈS.

© 1984, SA MAJESTÉ LA REINE DU QUÉBEC ET DU CANADA, MINISTÈRE DE L'ÉNERGIE, DES MINES ET DES RESSOURCES.