
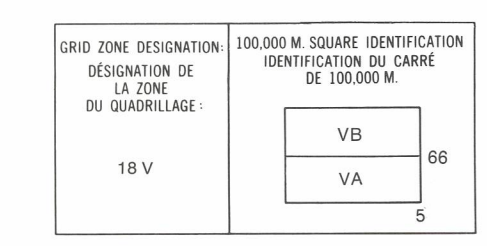


LEGEND - LÉGENDE

Legend table listing symbols for various features: ROAD, RAILWAY, BRIDGE, etc. in English and French. Includes symbols for contour lines, spot elevations, and various terrain types.

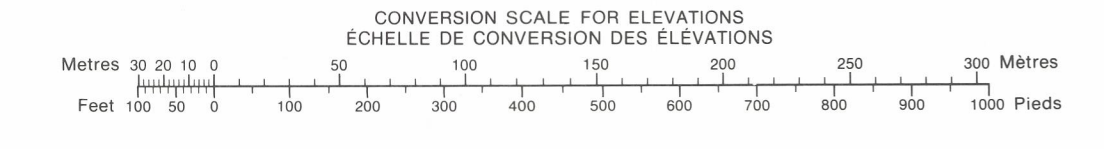
Photography and Revision tables. Includes grid coordinates and dates for photographic compilations and revisions.



REFERENCE POINT CHURCH - EGLISE: 185 above (to above) 97. EASTING: Read number on grid line immediately to left of point. LONGITUDE: Est. Note le chiffre de la ligne de quadrillage immédiatement à gauche du point. Estimate tenths of a square from this line eastward to point. Examine le nombre de cases du carré entre cette ligne et le repère en direction est: 0.5. NORTHING: Read number on grid line immediately below point. LATITUDE: Note le chiffre de la ligne de quadrillage immédiatement en dessous du point. Estimate tenths of a square from this line northward to point. Examine le nombre de cases du carré entre cette ligne et le repère en direction nord: 1. GRID REFERENCE: SANDY EXEMPLE DU QUADRILLAGE: 975084. Name: carte géo-révisée 33 000 mètres (scale 1:50 000). La planche est éditée à l'échelle de 1:50 000 mètres (scale 1:50 000).

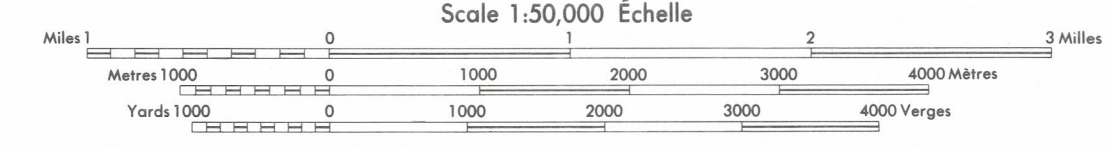
Grid zone designation table for Zone 18, showing coordinates for various grid squares (e.g., 34-0/13, 34-0/14, 34-0/15).

ONE THOUSAND METRE UNIVERSAL TRANSVERSE MERCATOR GRID ZONE 18 QUADRILLAGE DE MILLE MÈTRES UNIVERSAL TRANSVERSE DE MERCATOR. The 1978 MAGNETIC BEARING is 301° (539 mil) WEST OF GRID NORTH. ANNUAL CHANGE DECREASING 12.1. GRID NORTH is 0°13' (4 mil) WEST OF TRUE NORTH for centre of map. Le REPÈRE MAGNÉTIQUE en 1978 est à 301°13' (539 mil) OUEST DU NORD DU QUADRILLAGE. VARIATION ANNUELLE DÉCROISSANTE 12.1. NORD DU QUADRILLAGE est 0°13' (4 mil) à l'ouest du NORD GÉOGRAPHIQUE au centre de la carte.



PRODUCED BY THE SURVEYS AND MAPPING BRANCH, DEPARTMENT OF ENERGY, MINES AND RESOURCES. OTTAWA 1978. INFORMATION CURRENT AS OF 1985. COPIES MAY BE OBTAINED FROM THE CANADA MAP OFFICE, DEPARTMENT OF ENERGY, MINES AND RESOURCES, OTTAWA, OR YOUR NEAREST MAP DEALER. © 1978 HER MAJESTY THE QUEEN IN RIGHT OF CANADA, DEPARTMENT OF ENERGY, MINES AND RESOURCES.

LAC PARRY TERRITOIRE DU NOUVEAU-QUÉBEC QUÉBEC



ELEVATIONS IN METRES ABOVE MEAN SEA LEVEL CONTOUR INTERVAL 10 METRES. NORTH AMERICAN DATUM 1927 TRANSVERSE MERCATOR PROJECTION. INFORMATION CONCERNING LOCATION AND PRECISE ELEVATION OF BENCH MARKS CAN BE OBTAINED BY WRITING TO THE GEODETIC SURVEY, SURVEYS AND MAPPING BRANCH OTTAWA.

ÉTABLI PAR LA DIRECTION DES LEVÉS ET DE LA CARTOGRAPHIE, MINISTÈRE DE L'ÉNERGIE, DES MINES ET DES RESSOURCES, OTTAWA, EN 1978. RENSEIGNEMENTS À JOUR EN 1985. CES CARTES SONT EN VENTE AU BUREAU DES CARTES DU CANADA, MINISTÈRE DE L'ÉNERGIE, DES MINES ET DES RESSOURCES, OTTAWA, OU CHEZ LE VENDEUR LE PLUS PRÈS. © 1978 SA MAJESTÉ LA REINE DU CHEF DU CANADA, MINISTÈRE DE L'ÉNERGIE, DES MINES ET DES RESSOURCES.