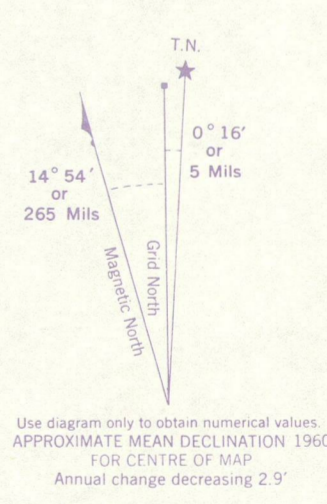



Refer to this map as: 31 O/6W EDITION 1 ASE SERIES A 761



GRID ZONE DESIGNATION	100,000 M. SQUARE IDENTIFICATION
18T	VH

TO GIVE A REFERENCE TO NEAREST 100 METRES

EXAMPLE: ROCKS

EASTING: Road number on grid line immediately to left of point	67
Estimate tenths of a square from this line to point	6
NORTHING: Road number on grid line immediately below point	48
Estimate tenths of a square from this line to point	6
MILITARY GRID REFERENCE	676486

Nearest grid reference 100,000 metres about 63 miles


ONE THOUSAND METRE  
 UNIVERSAL TRANSVERSE MERCATOR GRID  
 ZONE 18

Produced and printed by the SURVEYS AND MAPPING BRANCH, DEPARTMENT OF MINES AND TECHNICAL SURVEYS, 1960, from air photographs taken in 1949 and 1950

Établi et imprimé par la DIRECTION DES LEVÉS ET DE LA CARTOGRAPHIE, MINISTÈRE DES MINES ET DES LEVÉS TECHNIQUES en 1960, d'après les photographies aériennes prises en 1949 et 1950

LAC DU PLESSIS  
 QUEBEC

SCALE 1:50,000 ÉCHELLE



CONTOUR INTERVAL 50 FEET  
 Elevations in Feet above Mean Sea Level  
 North American Datum 1927  
 Transverse Mercator Projection

ÉQUIDISTANCE DES COURBES: 50 PIEDS  
 Élévations en pieds au-dessus du niveau moyen de la mer  
 Réseau géodésique nord-américain unité (1927)  
 Projection transverse de Mercator

MAGNETIC DECLINATION 15°10' WEST  
 AT CENTRE OF MAP 1960  
 Annual change (decreasing) 2.9'

DECLINAISON MAGNETIQUE AU CENTRE  
 DE LA FEUILLE EN 1960: 15°10' OUEST  
 Variation annuelle (décroissante) 2.9'

The nomenclature on this map has not been submitted to the Canadian Board on Geographical Names and may be subject to revision. Information on names is invited by the Surveys and Mapping Branch.

La nomenclature de la présente carte n'a pas été soumise à la Commission canadienne des noms géographiques et par conséquent, elle pourrait faire l'objet d'une révision. Tous renseignements sur les noms seront bien accueillis par la Direction des levés et de la cartographie.

- |  |   |
|--|---|
| Roads: all weather                       | Routes: toute saison                          |
| dry weather                              | période sèche                                 |
| cart track                               | de terre                                      |
| trail or portage                         | sentier ou portage                            |
| Railway, normal gauge, single track      | Chemin de fer voie unique (écartement normal) |
| Power transmission line                  | Ligne de transport d'énergie                  |
| Mine or Open cut                         | Mine ou fosse à ciel ouvert                   |
| Horizontal control point, with elevation | Point géodésique avec cote                    |
| Bench mark, with elevation               | Repère de nivellement avec cote               |

- |                              |                                   |             |                 |
|------------------------------|-----------------------------------|-------------|-----------------|
| Building                     | Bâtiment                          | Barn        | Grange          |
| School                       | École                             | Post Office | Bureau de poste |
| Church                       | Église                            | Cemetery    | Cimetière       |
| Lighthouse                   | Phare                             |             |                 |
| River with bridge            | Rivière avec pont                 |             |                 |
| Stream, intermittent or dry  | Cours d'eau intermittent ou à sec |             |                 |
| Lake, intermittent, isolated | Lac intermittent, non marécageux  |             |                 |
| Marsh or Swamp               | Marais ou marécage                |             |                 |
| Depression contours          | Courbes de covette                |             |                 |

McGILL UNIVERSITY  
 MAP COLLECTION  
 OCT 11 1968  
 GEOGRAPHY DEPARTMENT  
 MONTREAL

SUPERSEDED  
 EDITION

NATIONAL TOPOGRAPHIC SYSTEM  
 SYSTÈME DE RÉFÉRENCE CARTOGRAPHIQUE NATIONAL