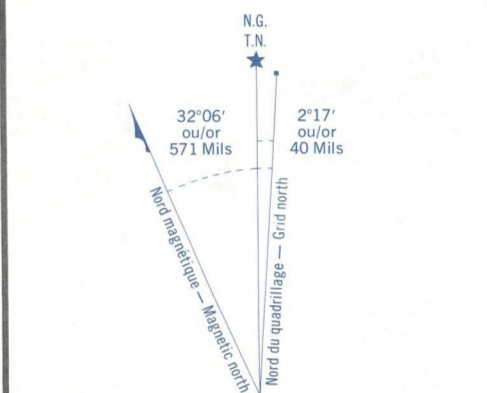




Référence de cette carte pour usage militaire: SÉRIE A 761 SÉRIES
 Military users, refer to this map as: CARTE 23-O/16 MAP
 ÉDITION 2 MCE EDITION

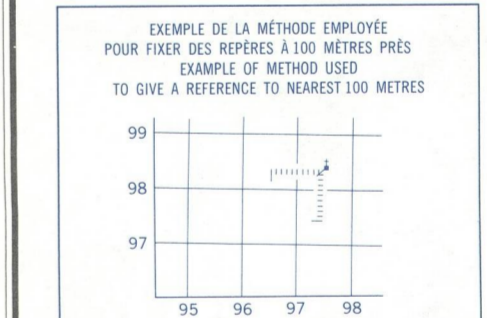
LEGENDE	LEGEND
Route toute saison	Road, all weather
Route temps sec	Road, dry weather
Chemins de terre ou chemins	Cart track or water road
Sentier, sentier ou passage	Trail, cart line passage
Chemins de fer, voie unique	Railway, single track
Chemins de fer, voies multiples	Railway, multiple track
Pont	Bridge
Châlier, remblai	Cutting, embankment
Maison, grange	House, barn
Réservoir, pétrole, essence, eau	Tank, oil, gasoline, water
Régule planimétrique avec cote	Horizontal control point with elevation
Régule de nivellement sans cote	Bench mark with elevation
Cours d'eau ou ruis, imprévis	Stream or shoreline, indefinite
Cours d'eau intermittent, ou à sec	Stream intermittent or dry
Direction du courant	Direction of flow
Lac intermittent	Lake intermittent
Terrain inondé	Flooded land
Marais ou marécage	Marsh or swamp
Chutes	Falls
Rapides	Rapids
Sable ou gravier, sous l'eau	Sand, gravel, in water
Roches	Rocks
Courbes de niveau	Contours
Courbes de creux	Depression contours
Ésker	Esker
Région boisée	Wooded area



N'utiliser le diagramme que pour obtenir les valeurs numériques
 DÉCLINAISON MÉCANIQUE APPROXIMATIVE
 AU CENTRE DE LA CARTE EN 1982
 Variation annuelle décroissante 12"
 Un diagramme semblable sera reproduit sur les autres
 APPROXIMATE MEAN DECLINATION 1982
 FOR CENTRE OF MAP
 Annual change decreasing 12"

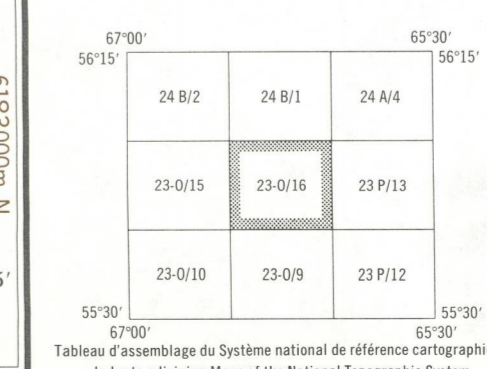
QUADRILLAGE DE MILLE MÈTRES
 TRANSVERSE UNIVERSAL DE MERCATOR
 ZONE 19
 ONE THOUSAND METRE
 UNIVERSAL TRANSVERSE MERCATOR GRID

DÉSIGNATION DE LA ZONE QUADRILLAGE GRID ZONE DESIGNATION	IDENTIFICATION DU CARRE 25 000 MÈTRES 100 000 MÈTRES SQUARE IDENTIFICATION
19U	FN FM



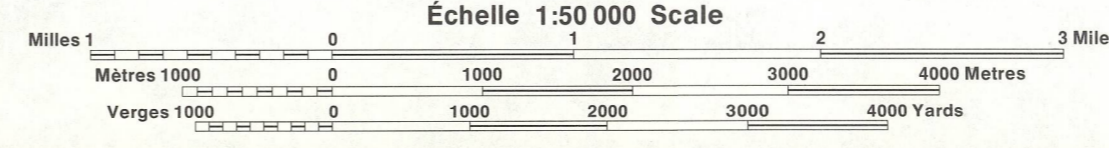
POINT DE RÉFÉRENCE ÉGLISE - CHURCH (au-dessus)
 REFERENCE POINT (au-dessus)
 ABSCISSE: Noter le chiffre de la ligne de quadrillage immédiatement à gauche du repère.
 EASTING: Read number on grid line immediately to left of point.
 ORDONNÉE: Noter le chiffre de la ligne de quadrillage immédiatement en dessous du repère.
 NORTHING: Read number on grid line immediately below point.
 La précision relative combinée est à 100 mètres.
 Relative combined grid reference is 100 metres.

LES AMORCES BRUNES NUMÉROTÉES REPRÉSENTENT LE QUADRILLAGE DE 1000 MÈTRES T.U.M. ZONE 20 BROWN NUMBERED TICKS INDICATE THE 1000 METRE U.T.M. GRID



Établie par le DIRECTION DES LÈVES ET DE LA CARTOGRAPHIE, MINISTÈRE DE L'ÉNERGIE, DES MINES ET DES RESSOURCES. à l'échelle de 1:50 000, d'après les données de 1982. Publié en 1982. Ces cartes sont en vente au Bureau des Cartes du Canada, Ministère de l'Énergie, des Mines et des Ressources, Ottawa, ou chez le vendeur le plus près. © 1982, Sa Majesté la Reine ou Chef du Canada, Ministère de l'Énergie, des Mines et des Ressources.

LAC GITTON
 ADMINISTRATION RÉGIONALE KATIVIK
 QUÉBEC



Pour tout renseignement concernant les repères et bornes altimétriques, s'adresser aux bureaux géodésiques, Direction des levés et de la cartographie, Ottawa.
 EQUIVALENCE DES COURES EN PIEDS
 Elevations in Feet above Mean Sea Level
 Système de référence géodésique nord-américain, 1927
 Projection Transverse de Mercator

Information concerning bench marks and horizontal survey monuments can be obtained from Geodetic Survey, Surveys and Mapping Branch, Ottawa.
 CONVERSION SCALE FOR ELEVATIONS
 CONTOUR INTERVAL, 50 FEET
 Elevations in Feet above Mean Sea Level
 North American Datum 1927
 Transverse Mercator Projection

Produced by the SURVEYS AND MAPPING BRANCH, DEPARTMENT OF ENERGY, MINES AND RESOURCES, from aerial photographs taken in 1948. Published in 1982. Copies may be obtained from the Canada Map Office, Department of Energy, Mines and Resources, Ottawa, or your nearest map dealer. © 1982, Her Majesty the Queen in Right of Canada, Department of Energy, Mines and Resources.

LAC GITTON
 23-O/16
 ÉDITION 2 EDITION

