

Military users refer to this map as: **SERIES A 701** **SÉRIE**  
 Référence de cette carte pour usage militaire: **MAP 56 B/5** **CARTE**  
**EDITION 1** **MCE** **ÉDITION**

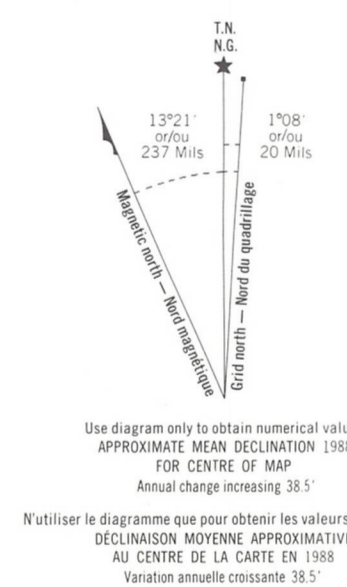


56 B/5  
 ÉDITION 1/ÉDITION

LEGEND - LÉGENDE

- ROAD, HARD SURFACE ..... ROUTE, REVÊTEMENT DUR
- ROAD, LOOSE SURFACE ..... ROUTE, SURFACE DE GRAVIER
- CART TRACK, WINTER ROAD ..... CHEMIN DE TERRE, ROUTE D'HIVER
- TRAIL, CUT LINE, PORTAGE ..... SENTIER, PERCÉE OU PORTAGE
- BUILT-UP AREA ..... AGGLOMÉRATION
- RAILWAY: SIDING, STATION: STOP ..... CHEMIN DE FER: VOIE D'ÉVITEMENT; STATION: ARRÊT
- BRIDGE ..... PONT
- SEAPLANE BASE; SEAPLANE ANCHORAGE ..... BASE D'HYDRAVIONS; ANCRAGE D'HYDRAVIONS
- HOUSE; BARN ..... MAISON; GRANGE
- CHURCH; SCHOOL; POST OFFICE ..... ÉGLISE; ÉCOLE; BUREAU DE POSTE
- TOWER; LANDMARK OBJECT ..... TOUR; POINT DE REPÈRE
- WELL; OIL, GAS, TANK; WATER ..... PUIS; PÉTROLE, GAZ; RÉSERVOIR; EAU
- POWER TRANSMISSION LINE ..... LIGNE DE TRANSPORT D'ÉNERGIE
- MINE; GRAVEL PIT ..... MINE; GRAVIERÈRE
- CUTTING; EMBANKMENT ..... DÉBLAI; REMBLAI
- INTERNATIONAL, PROVINCIAL BOUNDARY WITH MONUMENT AND NUMBER ..... 439 FRONTIÈRE INTERNATIONALE, LIMITE PROVINCIALE AVEC BORNE ET NUMÉRO
- PROVINCIAL BOUNDARY, UNSURVEYED ..... LIMITE PROVINCIALE, NON ARPENTÉE
- COUNTY, DISTRICT BOUNDARY ..... LIMITE DE COMTÉ, DE DISTRICT
- TOWNSHIP, PARISH BOUNDARY ..... LIMITE DE TOWNSHIP, DE CANTON, DE PAROISSE
- MUNICIPALITY BOUNDARY ..... LIMITE DE MUNICIPALITÉ
- RESERVE; SANCTUARY, PARK, ETC. BOUNDARY ..... LIMITE DE RÉSERVES, SANCTUAIRES, PARCS, ETC.
- OUTLINED LANDMARK AREA, BOUNDARY APPROXIMATE ..... LIMITE DE SURFACE REPÈRE, LIMITE APPROXIMATIVE
- D.L.S. TOWNSHIP CORNER: SURVEYED; UNSURVEYED ..... COIN DE TOWNSHIP (A.T.C.): ARPENTÉ; NON ARPENTÉ
- D.L.S. SECTION CORNERS ..... COINS DE SECTION (A.T.C.)
- HORIZONTAL CONTROL POINT ..... POINT DE CONTRÔLE PLANIMÉTRIQUE
- BENCH MARK WITH ELEVATION ..... REPÈRE DE NIVELLEMENT AVEC COTE
- SPOT ELEVATION, PRECISE ..... POINT COTÉ, PRÉCIS
- STREAM OR SHORELINE; INDEFINITE ..... COURS D'EAU OU RIVE; IMPRÉCIS
- LAKE; INTERMITTENT LAKE; SHALLOW LAKE ..... LAC; LAC INTERMITTENT; LAC PEU PROFOND
- FLOODED LAND ..... TERRAIN INONDÉ
- MARSH; SWAMP (WOODED); STRING BOG ..... MARAIS; BOISÉ; MARÉCAGEUX; FONDRIÈRE À FILAMENTS
- DRY RIVER BED WITH CHANNELS ..... LIT DE RIVIÈRE ASSÈCHÉ AVEC CHENEAUX
- RAPIDS; FALLS; RAPIDS ..... RAPIDES; CHUTES; RAPIDES
- FORESHORE FLATS, SAND IN WATER, ROCKS ..... ESTRANS, SABLE SOUS L'EAU; ROCHES
- TUNDRA; LAKES IN TUNDRA; POLYTONS ..... TOUNDRA; LACS EN TOUNDRA; POLYTONS DE TOUNDRA
- PALSA BOG ..... FONDRIÈRE DE PALSE
- DAM; WHARF ..... BARRAGE; QUAI
- ICEFIELD (GLACIER); MORAINÉ ..... CHAMP DE GLACE (GLACIER); MORAINÉ
- DEBRIS COVERED ICE ..... GLACE AVEC DÉBRIS
- PINGO ..... PINGO
- DITCH ..... FOSSE
- CONTOURS ..... COURBES DE NIVEAU
- APPROXIMATE CONTOURS ..... COURBES DE NIVEAU APPROXIMATIVES
- DEPRESSION CONTOUR ..... COURBE DE CLUVETTE
- CLIFF ..... FALAISE
- SPOT ELEVATION, APPROXIMATE; LAND, WATER ..... 965, 590; POINT COTÉ, APPROXIMATIF; SUR TERRE; SUR L'EAU
- ESKER ..... ESKER
- SAND; SAND DUNES, RAISED BEACHES ..... SABLE; DUNES DE SABLE; PLAGES SURÉLEVÉES
- HISTORIC SITE ..... LIEU HISTORIQUE
- WOODED AREA, FOREST; CLEARED AREA ..... SURFACE BOISÉE, FORÊT; ESPACE DÉNUDÉE, CLAIRIÈRE

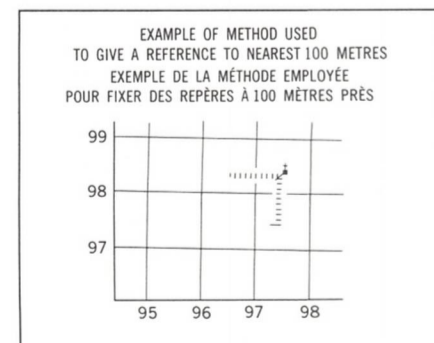
METRIC/MÉTRIQUE

METRIC/MÉTRIQUE



ONE THOUSAND METRE  
 UNIVERSAL TRANSVERSE MERCATOR GRID  
 ZONE 15  
 QUADRILAGE UNIVERSEL, TRANSVERSE DE MERCATOR  
 DE MILLE MÈTRES

GRID ZONE DESIGNATION DESIGNATION DE LA ZONE DU QUADRILAGE:	100 000 m SQUARE IDENTIFICATION IDENTIFICATION DU CARRÉ DE 100 000 m
15W	WB



56 C/9	56 B/12	56 B/11
56 C/8	56 B/5	56 B/6
56 C/1	56 B/4	56 B/3

Index to adjoining Maps of the National Topographic System  
 Tableau d'assemblage du Système national de référence cartographique

THE MAGNETIC COMPASS MAY BE ERRATIC IN THIS AREA  
 LA BOUSSOLE SERA PEUT-ÊTRE INSTABLE DANS CETTE RÉGION

EXAMPLE OF METHOD USED TO GIVE A REFERENCE TO NEAREST 100 METRES  
 EXEMPLE DE LA MÉTHODE EMPLOYÉE POUR FIXER DES REPÈRES À 100 MÈTRES PRÈS

REFERENCE POINT  
 POINT DE REPÈRE

EASTING: Road number on grid line immediately to left of point.  
 ABSCISSE: N° de la ligne de quadrillage immédiatement à gauche du repère.

Estimate length of a square from this line eastward to point.  
 Estimer le nombre de diamètres du carré entre cette ligne et le repère en direction est.

NORTHING: Road number on grid line immediately below point.  
 ORDONNÉE: N° de la ligne de quadrillage immédiatement en dessous du repère.

Estimate length of a square from this line northward to point.  
 Estimer le nombre de diamètres du carré entre cette ligne et le repère en direction nord.

GRID REFERENCE: 975984  
 RÉFÉRENCE AU QUADRILAGE: 975984

Nearest similar grid reference 100 000 metres  
 La référence semblable la plus près est à 100 000 mètres

PRODUCED BY THE SURVEYS AND MAPPING BRANCH  
 DEPARTMENT OF ENERGY, MINES AND RESOURCES, FROM  
 AERIAL PHOTOGRAPHS TAKEN IN 1957. PUBLISHED IN 1987.  
 THIS MAP WAS COMPARED WITH SATELLITE IMAGERY OBTAINED  
 IN 1987 AND FOUND TO BE UP-TO-DATE IN ALL MAJOR  
 FEATURES.  
 COPIES MAY BE OBTAINED FROM THE CANADA MAP OFFICE  
 DEPARTMENT OF ENERGY, MINES AND RESOURCES, OTTAWA,  
 OR YOUR NEAREST MAP DEALER.  
 © 1988. HER MAJESTY THE QUEEN IN RIGHT OF CANADA.  
 DEPARTMENT OF ENERGY, MINES AND RESOURCES.

ELEVATIONS IN METRES ABOVE MEAN SEA LEVEL  
 CONTOUR INTERVAL ..... 10 METRES

NORTH AMERICAN DATUM 1927  
 TRANSVERSE MERCATOR PROJECTION

INFORMATION CONCERNING BENCH MARKS AND HORIZONTAL SURVEY MONUMENTS CAN BE OBTAINED FROM  
 GEODETIC SURVEY, SURVEYS AND MAPPING BRANCH,  
 OTTAWA.  
 NO FOREST AREA ON THIS MAP.

DISTRICT OF KEEWATIN DISTRICT DE KEEWATIN  
 NORTHWEST TERRITORIES TERRITOIRES DU NORD-OUEST

Scale 1:50 000 Échelle  
 Metres 1000 0 1000 2000 3000 4000 Mètres  
 Miles 1 0 1 2 3 Miles

ALTITUDES EN MÈTRES  
 ÉQUIDISTANCE DES COURBES ... 10 MÈTRES

SYSTÈME DE RÉFÉRENCE GÉODÉSIQUE NORD-AMÉRICAIN 1927  
 PROJECTION TRANSVERSE DE MERCATOR

POUR TOUT RENSEIGNEMENT CONCERNANT LES REPÈRES  
 ET BORNES ALTIMÉTRIQUES, S'ADRESSER AUX LIEUX  
 GÉODÉSQUES, DIRECTION DES LÈVÉS ET DE LA CARTO-  
 GRAPHIE, OTTAWA.  
 AUCUNE ZONE FORÊSTIÈRE SUR CETTE CARTE.

ÉTABLI PAR LA DIRECTION DES LÈVÉS ET DE LA CARTOGRAPHIE,  
 MINISTÈRE DE L'ÉNERGIE, DES MINES ET DES RESSOURCES  
 À L'AIDE DE PHOTOGRAPHIES AÉRIENNES PRISSES EN 1957.  
 PUBLIÉE EN 1988.  
 ON A COMPARÉ CETTE CARTE AUX IMAGES PRISSES PAR SATELLITE  
 EN 1987. ON A TRUVÉ QUE CETTE CARTE ÉTAIT À JOUR.  
 CES CARTES SONT EN VENTE AU BUREAU DES CARTES DU  
 CANADA, MINISTÈRE DE L'ÉNERGIE, DES MINES ET DES RESSOURCES,  
 OTTAWA, OU CHEZ LE VENDEUR LE PLUS PRÈS.  
 © 1988. SA MAJESTÉ LA REINE OU CHEF DU CANADA.  
 MINISTÈRE DE L'ÉNERGIE, DES MINES ET DES RESSOURCES.