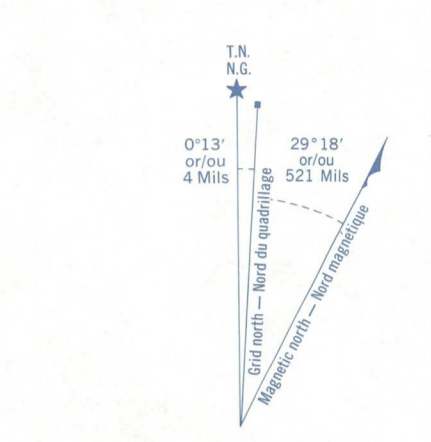


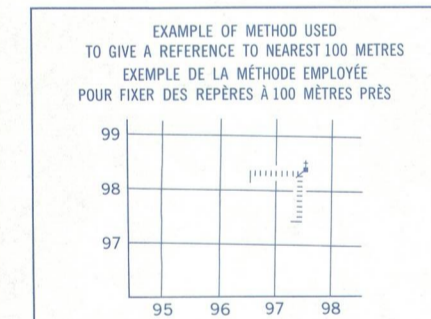
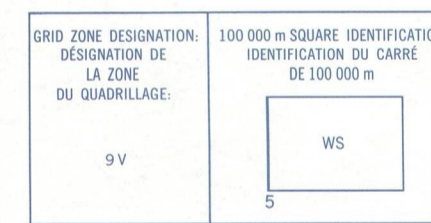


Military users, refer to this map as: **SERIES A 721 SÉRIE MAP 104 P/15 CARTE**
 Références de cette carte pour usage militaire: **EDITION 3 MCE ÉDITION**



Use diagram only to obtain numerical values APPROXIMATE MEAN DECLINATION 1985 FOR CENTRE OF MAP. Annual change decreasing 8.6.
 Utilisez le diagramme que pour obtenir les valeurs numériques DÉCLINAISON MOYENNE APPROXIMATIVE AU CENTRE DE LA CARTE EN 1985 Variation annuelle décroissante 8.6.

ONE THOUSAND METRE
 UNIVERSAL TRANSVERSE MERCATOR GRID
ZONE 5
QUADRILLAGE DE MILLE MÈTRES
 TRANSVERSE UNIVERSEL DE MERCATOR



EXAMPLE OF METHOD USED TO CITE A REFERENCE TO NEAREST 100 METRES
EXEMPLE DE LA MÉTHODE EMPLOYÉE POUR FAIRE DES RÉFÉRENCES À 100 MÈTRES PRÈS

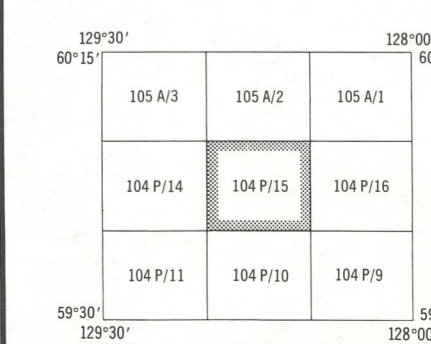
REFERENCE POINT CHURCH - ÉGLISE (as above)
POINT DE RÉFÉRENCE (as above)

EASTING: Read number on grid line immediately to left of point.
ESTIMATION: Note the centre of the line of quadrillage immediately to gauche du point.
 Estimate tenths of a square from this line westward to point.
 Estimer le nombre de dixièmes du carré entre cette ligne et le point en direction est.

NORTHING: Read number on grid line immediately below point.
ESTIMATION: Note the centre of the line of quadrillage immediately en dessous du point.
 Estimate tenths of a square from this line northward to point.
 Estimer le nombre de dixièmes du carré entre cette ligne et le point en direction nord.

GRID REFERENCE: 954
RÉFÉRENCE AU QUADRILLAGE: 954984

Nearest similar grid reference 100 000 metres. La prochaine référence similaire est à 100 000 mètres.



Produced by the SURVEYS AND MAPPING BRANCH, DEPARTMENT OF ENERGY, MINES AND RESOURCES. Updated from aerial photographs taken in 1974. Culture check 1983. Published in 1985.
 Copies may be obtained from the Canada Map Office, Department of Energy, Mines and Resources, Ottawa, or your nearest map dealer.
 © 1985 Her Majesty the Queen in Right of Canada, Department of Energy, Mines and Resources.

Roads: loose or stabilized surface, all weather; gravel, aggloméré, toute saison; de terre ou pierre; loose surface, dry weather; de gravier, temps sec; unclassified road or street; piste non classée ou rue; cart track; de terre; trail, cut line or portage; sentier, percée ou portage.

FOR COMPLETE REFERENCE SEE REVERSE SIDE / POUR UNE LISTE COMPLETE DES SIGNES, VOIR AU VERSO

LUTZ CREEK
 BRITISH COLUMBIA YUKON TERRITORY
 COLOMBIE-BRITANNIQUE TERRITOIRE DU YUKON

Scale 1:50 000 Échelle 1:50 000

Miles 1 0 1 2 3 Miles
 Metres 1000 0 1000 2000 3000 4000 Metres

Information concerning bench marks and horizontal survey measurements can be obtained from British Survey, Survey and Mapping Branch, Ottawa.

CONVERSION SCALE FOR ELEVATIONS
 Metres 20 30 40 50 60 70 80 90 100
 Feet 100 50 0 100 200 300 400 500 600 700 800 900 1000 Feet

Four foot measurement concerning the position and bearing of points, s'adresser aux renseignements concernant les repères et bornes altimétriques, s'adresser aux renseignements concernant les repères et bornes altimétriques, s'adresser aux renseignements concernant les repères et bornes altimétriques, s'adresser aux renseignements concernant les repères et bornes altimétriques.

ÉCHELLE DE CONVERSION DES ALTITUDES
 Mètres 20 30 40 50 60 70 80 90 100
 Pieds 100 50 0 100 200 300 400 500 600 700 800 900 1000 Pieds

Établir par la DIRECTION DES LEVÉS ET DE LA CARTOGRAPHIE, MINISTÈRE DE L'ÉNERGIE, DES MINES ET DES RESSOURCES. Mise à jour à l'aide de photographies aériennes prises en 1974. Vérification des courbes en 1983. Publié en 1985.
 Ces cartes sont en vente au Bureau des Cartes du Canada, ministère de l'Énergie, des Mines et des Ressources, Ottawa, ou chez le revendeur de cartes.
 © 1985 Sa Majesté La Reine du Chef du Canada, Ministère de l'Énergie, des Mines et des Ressources.

LUTZ CREEK
 104 P/15
 ÉDITION 3 ÉDITION

Energy, Mines and Resources Canada / Énergie, Mines et Ressources Canada