


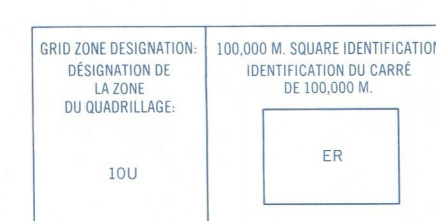


Military users, refer to this map as: **SERIE A 721**
 Références de cette carte: **MAP 93-1/5**
 pour usage militaire. **EDITION 3** **CARTE**
EDITION 3 MCE **EDITION**



ONE THOUSAND METRE
 UNIVERSAL TRANSVERSE MERCATOR GRID
 ZONE 10
 QUADRILLAGE DE MILLE MÈTRES
 TRANSVERSE UNIVERSEL DE MERCATOR



REFERENCE POINT
 POINT DE REPÈRE: CHURCH - ÉGLISE (as above) (ci-dessus)

EASTING: Read number on grid line immediately below point.
 LONGITUDE: Lire le chiffre de la ligne de quadrillage immédiatement à gauche du repère.
 Estimate tenths of a square from this line eastward to point.
 Estimer le nombre de dixièmes du carré entre cette ligne et le repère en direction est.

NORTHING: Read number on grid line immediately below point.
 LATITUDE: Lire le chiffre de la ligne de quadrillage immédiatement en dessous du repère.
 Estimate tenths of a square from this line northward to point.
 Estimer le nombre de dixièmes du carré entre cette ligne et le repère en direction nord.

GRID REFERENCE: 975984
 RÉFÉRENCE AU QUADRILLAGE: 975984

Nearest similar grid reference 100,000 metres (about 63 miles)
 Le prochain repère semblable est à 100,000 mètres (environ 63 milles)

TABLEAU D'ASSEMBLAGE DU SYSTÈME NATIONAL DE RÉFÉRENCE CARTOGRAPHIQUE

93/9	93/10	93/11
93/12	93/13	93/14
93/15	93/16	93/17

Produced by the SURVEYS AND MAPPING BRANCH, DEPARTMENT OF ENERGY, MINES AND RESOURCES. Updated from aerial photographs taken in 1971. Printed 1975.

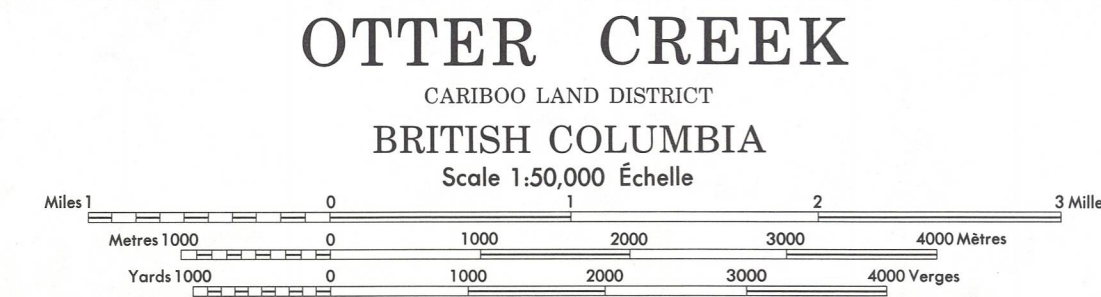
Copies may be obtained from the Canada Map Office, Department of Energy, Mines and Resources, Ottawa, or your nearest map dealer.

© Canada Copyrights Reserved 1975

ROADS - ROUTES

hard surface - pavé
 loose surface - de gravier
 2 lanes or more - 2 voies ou plus
 dry weather - s'empêche
 cart track - de terre
 trail - sentier

Roads: loose or stabilized surface, all weather... 2 lanes or more...
 Routes: loose surface, dry weather and...
 cart track...
 trail, cut line or portage...
 FOR COMPLETE REFERENCE SEE REVERSE SIDE



CONTOUR INTERVAL 100 FEET
 Élévation en pieds au-dessus du niveau moyen de la mer
 North American Datum 1927
 Transverse Mercator Projection

ÉQUIDISTANCE DES COURSES 100 PIEDS
 Élévation en mètres au-dessus du niveau moyen de la mer
 Système de référence géodésique nord-américain, 1927
 Projection Transverse de Mercator

OTTER CREEK
 CARIBOO LAND DISTRICT
 BRITISH COLUMBIA
 Scale 1:50,000 Échelle

Drawn by the DIRECTION DES LEVÉS ET DE LA CARTOGRAPHIE, MINISTÈRE DE L'ÉNERGIE, DES MINES ET DES RESSOURCES. Mise à jour à l'aide de photographies aériennes prises en 1971. Imprimé en 1975.

Ces cartes sont en vente au Bureau des Cartes du Canada, ministère de l'Énergie, des Mines et des Ressources, Ottawa, ou chez le vendeur le plus près.
 © Canada 1975. Tous droits réservés.
 CORRECTIONS PROVISOIRES 1989.

OTTER CREEK
 93-1/5
 EDITION 3 ÉDITION