
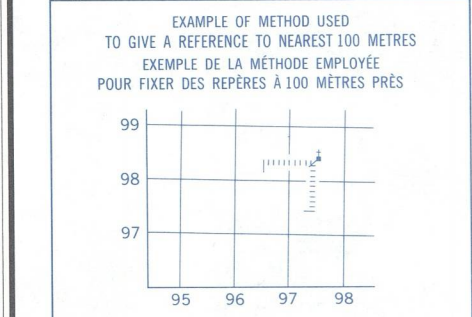
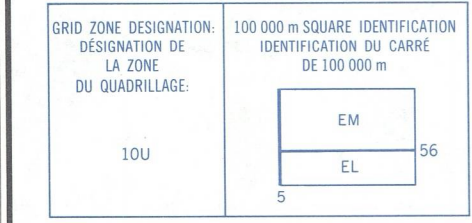


Military users, refer to this map as: **SERIES A 721 SÉRIE**
 Références de cette carte pour usage militaire: **MAP 92 J/10 CARTE**
 ÉDITION 2 MCE ÉDITION



ONE THOUSAND METRE
 UNIVERSAL TRANSVERSE MERCATOR GRID
 ZONE 10
 QUADRILLAGE UNIVERSEL TRANSVERSE DE MERCATOR DE MILLE MÈTRES



REFERENCE POINT: CHURCH - ÉGLISE (see above) (ci-dessus)
 EASTING: Road number on grid line immediately to left of point. ABSCISSE: Numéro de la ligne de quadrillage immédiatement à gauche du repère. 97
 ESTIMATE NORTHING of a square from this line eastward to point. ESTIMER le nombre de diagonales du carré entre cette ligne et le repère en direction est. 5
 NORTHING: Road number on grid line immediately below point. ORDONNÉE: Numéro de la ligne de quadrillage immédiatement en dessous du repère. 98
 ESTIMATE NORTHING of a square from this line northward to point. ESTIMER le nombre de diagonales du carré entre cette ligne et le repère en direction nord. 4
 GRID REFERENCE: 97584
 REFERENCE AU QUADRILLAGE: 97584
 Nearest similar grid reference 100 000 metres. La référence semblable la plus près est à 100 000 mètres.

92 J14	92 J15	92 J16
92 J11	92 J10	92 J9
92 J8	92 J7	92 J6

PRODUCED BY THE SURVEYS AND MAPPING BRANCH, DEPARTMENT OF ENERGY, MINES AND RESOURCES, LIFTED FROM AERIAL PHOTOGRAPHS TAKEN IN 1980. CULTURE CHECK 1985. PUBLISHED IN 1986.
 COPIES MAY BE OBTAINED FROM THE CANADA MAP OFFICE, DEPARTMENT OF ENERGY, MINES AND RESOURCES, OTTAWA, OR YOUR NEAREST MAP DEALER.
 © 1986, HER MAJESTY THE QUEEN IN RIGHT OF CANADA, DEPARTMENT OF ENERGY, MINES AND RESOURCES.

BIRKENHEAD LAKE
 LILLOOET LAND DISTRICT
 BRITISH COLUMBIA COLOMBIE-BRITANNIQUE

Scale 1:50 000 Échelle

Information concerning bench marks and horizontal survey monuments can be obtained from British Survey, Survey and Mapping Branch, Ottawa.
 Pour tout renseignement concernant les repères et bornes géométriques, s'adresser aux services géodésiques, Direction des levés et de la cartographie, Ottawa.

CONVERSION SCALE FOR ELEVATIONS
 METRES TO FEET AND VICE VERSA

Metres	0	100	200	300	400	500	600	700	800	900	1000
Feet	0	328	656	984	1312	1640	1968	2296	2624	2952	3280

CONTOUR INTERVAL 100 FEET
 Elevations in Feet above Mean Sea Level
 North American Datum 1922
 Transverse Mercator Projection

ÉTABLI PAR LA DIRECTION DES LEVÉS ET DE LA CARTOGRAPHIE, MINISTÈRE DE L'ÉNERGIE, DES MINES ET DES RESSOURCES, LIFTÉ À JOUR À JOUR DES PHOTOGRAPHES AÉRIENS PRIS EN 1980. VÉRIFICATION DES OUVRAGES EN 1986. PUBLIÉ EN 1986.
 CES CARTES SONT EN VENTE AU BUREAU DES CARTES DU CANADA, MINISTÈRE DE L'ÉNERGIE, DES MINES ET DES RESSOURCES, OTTAWA, OU CHEZ LE VENDEUR LE PLUS PRÈS.
 © 1986, SA MAJESTÉ LA REINE, SAUVEUR DU CANADA, MINISTÈRE DE L'ÉNERGIE, DES MINES ET DES RESSOURCES.

BIRKENHEAD LAKE
 92 J/10

ÉDITION 2 ÉDITION