
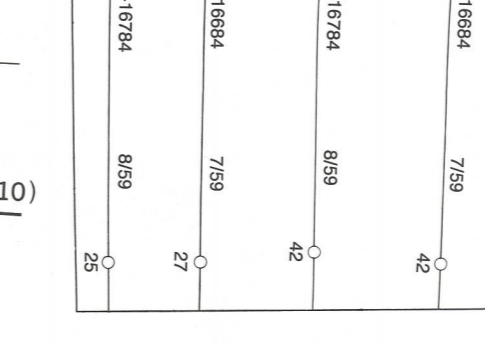
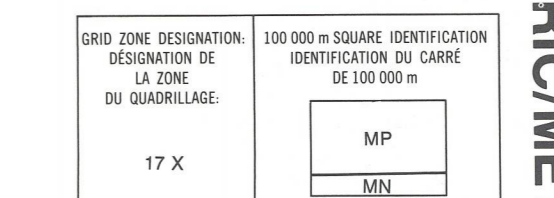
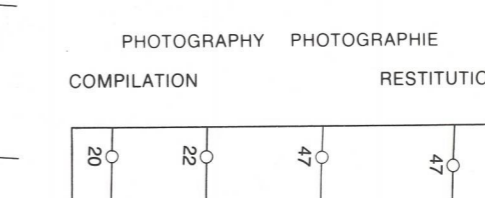


METRIC/MÉTRIQUE

METRIC/MÉTRIQUE

LEGEND - LÉGENDE

- ROAD, HARD SURFACE; ROUTE, REVÊTEMENT DUR; ROAD, LOOSE SURFACE; ROUTE, SURFACE DE GRAVIER; CART TRACK, WINTER ROAD; CHEMIN DE TERRE, ROUTE D'HIVER; TRAIL CUT LINE, PORTAGE; SENTIER, PERCÉE OU PORTAGE; BUILD-UP AREA; AGGLOMÉRATION; RAILWAY: SIDING, STATION; STOP; CHEMIN DE FER, VOIE D'ÉVITEMENT, STATION; ARRÊT; BRIDGE; PONTS; SEAPLANE BASE; SEAPLANE ANCHORAGE; BASE D'HYDRAVIONS; ANCRAGE D'HYDRAVIONS; HOUSE; BARN; MAISON; GRANGE; CHURCH; SCHOOL; POST OFFICE; ÉGLISE; ÉCOLE; BUREAU DE POSTE; TOWER; LANDMARK OBJECT; TOUR; VALEUR DE RÉPÈRE; WELL; OIL, GAS, TANK; WATER; PUIITS; PÉTROLE, GAZ; RÉSERVOIR; EAU; POWER TRANSMISSION LINE; LIGNE DE TRANSPORT D'ÉNERGIE; MINE; GRAVEL PIT; MINÈ; CARRIÈRE DE GRAVIER; CUTTING; EMBANKMENT; DÉBLAI; REMBLAI; INTERNATIONAL, PROVINCIAL BOUNDARY WITH MONUMENT AND NUMBER; FRONTIÈRE INTERNATIONALE, LIMITE PROVINCIALE AVEC BORNES ET NUMÉRO; PROVINCIAL BOUNDARY, UNSURVEYED; FRONTIÈRE PROVINCIALE, NON ARPENTÉE; COUNTY, DISTRICT BOUNDARY; LIMITE DE COMTÉ OU DE DISTRICT; TOWNSHIP, PARISH BOUNDARY; LIMITE DE CANTON, DE PAROISSE; MUNICIPALITY BOUNDARY; LIMITE DE MUNICIPALITÉ; RESERVE, SANCTUARY, PARK, ETC. BOUNDARY; LIMITE DE RÉSERVES, SANCTUAIRES, PARCS, ETC.; OUTLINED LANDMARK AREA; LIMITE DE SURFACE RÉPÈRE; BOUNDARY APPROXIMATE, ETC.; LIMITE APPROXIMATIVE, ETC.; D.L.S. TOWNSHIP CORNER: SURVEYED, UNSURVEYED; COIN DE CANTON (A.T.C.): ARPENTÉ, NON ARPENTÉ; D.L.S. SECTION CORNERS; CONS DE SECTION (A.T.C.); HORIZONTAL CONTROL POINT; POINT DE CONTRÔLE PLANIMÉTRIQUE; BENCH MARK WITH ELEVATION; RÉPÈRE DE NIVELLEMENT AVEC COTE; SPOT ELEVATION, PRECISE; POINT COTÉ, PRÉCIS; STREAM OR SHORELINE, INDEFINITE; COURS D'EAU OU RIVE; IMPROFOND; LAKE; INTERMITTENT LAKE; SHALLOW LAKE; LAC; LAC INTERMITTENT; LAC PEU PROFOND; FLOODED LAND; TERRAIN INONDÉ; MARSH; SWAMP (WOODED); MARAIS; BOISE MARÉCALEUSE; STRING BOG; FONDRIÈRE À FLEURETS; DRY RIVER BED WITH CHANNELS; LIT DE RIVIÈRE ASSÈCHÉ AVEC CHENAUX; RAPIDS; FALLS; RAPIDS; RAPIDES; CHUTES; RAPIDES; FORESHORE FLATS, SAND IN WATER, ROCKS; ESTRANS, SABLE SOUS L'EAU; ROCHES; TUNDRA LAKES IN TUNDRA; TOUNDRA LACS EN TOUNDRA; POLYGONS; POLYÈDRES DE TOUNDRA; PALSA BOG; FONDRIÈRE DE PALSE; DAM; WHARF; BARRAGE; QUAI; ICEFIELD (GLACIER); MORAINÉ; CHAMP DE GLACE (GLACIER); MORAINÉ; PINGO; PINGO; DITCH; FOSSE; CONTOURS; COURBES DE NIVEAU; APPROXIMATE CONTOURS; COURBES DE NIVEAU APPROXIMATIVES; DEPRESSION CONTOUR; COURBE DE CUVETTE; CLIFF; FALAISE; SPOT ELEVATION, APPROXIMATE; LAND; WATER; POINT COTÉ, APPROXIMATIF: SUR TERRE; SUR L'EAU; ESKER; ESKER; SAND, SAND DUNES, RAISED BEACHES; SABLE, DUNES DE SABLE; PLAGES SURÉLEVÉES; HISTORIC SITE; LIÉU HISTORIQUE; WOODED AREA; FOREST; CLEARED AREA; SURFACE BOISÉE, FORÊT; ESPACE DÉNUDÉE, CLAIRIÈRE



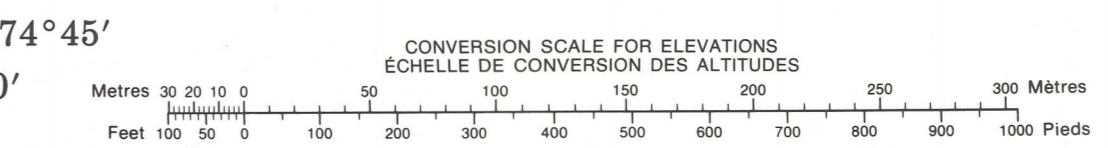
EXAMPLE OF METHOD USED TO GIVE A REFERENCE TO NEAREST 100 METRES... REFERENCE POINT CHURCH - ÉGLISE... EASTING: Road number on grid line immediately to left of point... ABSISSÉ: Note le chiffre de la ligne du quadrillage immédiatement à gauche du repère... ESTIMATION: Estimez la distance de 100 mètres de ce point... NORTHING: Road number on grid line immediately below point... ORDONNÉE: Note le chiffre de la ligne du quadrillage immédiatement en dessous du repère... ESTIMATION: Estimez la distance de 100 mètres de ce point...

Index to adjoining Maps of the National Topographic System. Table with columns for map grid coordinates: 48 G/1, 48 H/4, 48 H/3, 48 F/16, 48 E/13, 48 E/14, 48 F/9, 48 E/12, 48 E/11 & 48 E/6.

ONE THOUSAND METRE UNIVERSAL TRANSVERSE MERCATOR GRID ZONE 17 QUADRILLAGE DE MILLE MÈTRES TRANSVERSE UNIVERSEL DE MERCATOR. The 1984 MAGNETIC BEARING is 89°12' (1230 mils) WEST OF GRID NORTH. ANNUAL CHANGE DECREASING 52.6'. GRID NORTH is 2°25' (43 mils) WEST OF TRUE NORTH for centre of map. LE RÉPÈRE MAGNÉTIQUE en 1984 est à 89°12' (1230 mils) À L'OUEST DU NORD DU QUADRILLAGE. VARIATION ANNUELLE DÉCROISSANTE 52.6'. LE NORD DU QUADRILLAGE est à 2°25' (43 mils) l'OUEST DU NORD GÉOGRAPHIQUE au centre de la carte.

NOTE: GRID TICKS WITH NUMBERS IN BRACKETS OR WITHOUT NUMBERS INDICATE THE 1000 METRE 1:4 GRID. LES AMORCES NUMÉRIQUES ENTRE PARENTHÈSES OU SANS NUMÈRES INDICENT LE QUADRILLAGE DE 1000 MÈTRES 1:4.

THE MAGNETIC COMPASS IS LIKELY TO BE USELESS IN THIS AREA. LA BOUSSOLE SERA PROBABLEMENT INUTILE DANS CETTE RÉGION.



ELEVATIONS IN METRES ABOVE MEAN SEA LEVEL. CONTOUR INTERVAL: 10 METRES.

ALTITUDES EN MÈTRES. ÉQUIDISTANCE DES COURBES: 10 MÈTRES.

DISTRICT OF FRANKLIN / DISTRICT DE FRANKLIN. NORTHWEST TERRITORIES / TERRITOIRES DU NORD-OUEST. Scale 1:50 000 Échelle.

ÉTABLI PAR LA DIRECTION DES LEVÉS ET DE LA CARTOGRAPHIE, MINISTÈRE DE L'ÉNERGIE, DES MINES ET DES RESSOURCES, OTTAWA, PUBLIÉE EN 1985. CES CARTES SONT EN VENTE AU BUREAU DES CARTES DU CANADA, MINISTÈRE DE L'ÉNERGIE, DES MINES ET DES RESSOURCES, OTTAWA, OU CHEZ LE VENDOR LE PLUS PRÈS. © 1985, SA MAJESTÉ LA REINE DU CHEF DU CANADA, MINISTÈRE DE L'ÉNERGIE, DES MINES ET DES RESSOURCES. ÉDITION 1 ÉDITION

