


LEGEND - LÉGENDE

Legend table with two columns: English and French descriptions of map features. Categories include Roads and Related Features, Landmark Features, Boundaries and Control, Drainage and Related Features, and Relief Features. Symbols and line styles are provided for each feature.

Photography and Restitution grid table. Columns: PHOTOGRAPHY COMPILATION, PHOTOGRAPHIE RESTITUTION. Grid cells contain alphanumeric codes like 63 A-14557, 8/54, 69.

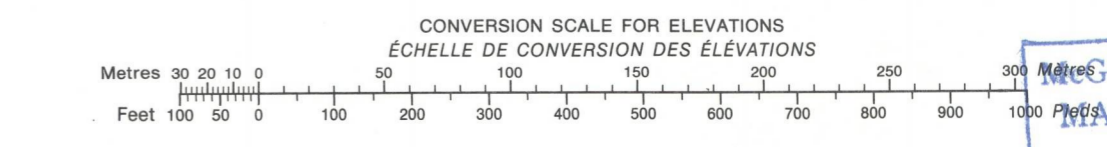
Grid Zone Designation table. Columns: GRID ZONE DESIGNATION, IDENTIFICATION OF THE GRID. Shows 13U and EM.



REFERENCE POINT CHURCH - EGLISE (see above) POINT DE REPÈRE CHURCH - EGLISE (voir ci-dessus) EASTING: Read number on grid line immediately to left of point. LONGITUDE EST: Note le chiffre de la ligne de quadrillage immédiatement à gauche du repère. ESTIMATED NUMBER OF SQUARES FROM THIS LINE TO RIGHT OF POINT: Estimer le nombre de carrés du carré entre cette ligne et le repère en direction est. NORTHING: Read number on grid line immediately below point. LATITUDE NORD: Note le chiffre de la ligne de quadrillage immédiatement en dessous du repère. ESTIMATED NUMBER OF SQUARES FROM THIS LINE TO NORTH OF POINT: Estimer le nombre de carrés du carré entre cette ligne et le repère en direction nord. GRID REFERENCE SAMPLE COMPLEX OF QUADRANGLE 584 57964 57964

Grid reference table. Columns: 73 P, 63 M, 63 M. Rows: 16, 13, 14; 9, 12, 11; 8, 5, 6.


ONE THOUSAND METRE UNIVERSAL TRANSVERSE MERCATOR GRID ZONE 13 QUADRILLAGE DE MILLE MÈTRES UNIVERSEL TRANSVERSE DE MERCATOR



PRODUCED BY SURVEYS AND MAPPING BRANCH, DEPARTMENT OF ENERGY, MINES AND RESOURCES, OTTAWA, 1970 FROM PHOTOGRAPHS TAKEN IN 1955-56. CONTOUR INTERVAL ----- 50 FEET © CANADA COPYRIGHTS RESERVED 1973. COPIES MAY BE OBTAINED FROM THE CANADA MAP OFFICE, DEPARTMENT OF ENERGY, MINES AND RESOURCES, OTTAWA.

GLENNIE LAKE SASKATCHEWAN

WEST OF SECOND MERIDIAN - OUEST DU DEUXIÈME MÉRIDIEN SCALE 1:50,000 ÉCHELLE 1:25 inches to 1 mile approximately



ÉTABLI PAR LA DIRECTION DES LEVES ET DE LA CARTOGRAPHIE, MINISTÈRE DE L'ÉNERGIE, DES MINES ET DES RESSOURCES, OTTAWA, EN 1970, D'APRÈS DES PHOTOGRAPHIES PRISES EN 1955-1956. ÉQUIDISTANCE DES COURBES ----- 50 PIEDS © CANADA 1973, TOUS DROITS RÉSERVÉS. CES CARTES SONT EN VENTE AU BUREAU DES CARTES DU CANADA, MINISTÈRE DE L'ÉNERGIE, DES MINES ET DES RESSOURCES, OTTAWA.

