

Military users, refer to this map as: SÉRIE A 701 SÉRIE MAP 56 M/8 CARTE ÉDITION 1 MCE ÉDITION Références de cette carte pour usage militaire:

56 M/8 ÉDITION 1 ÉDITION

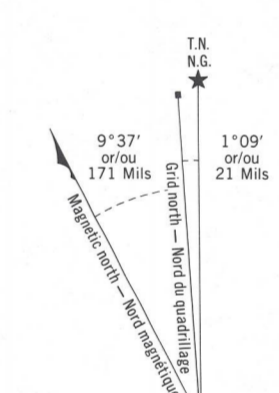
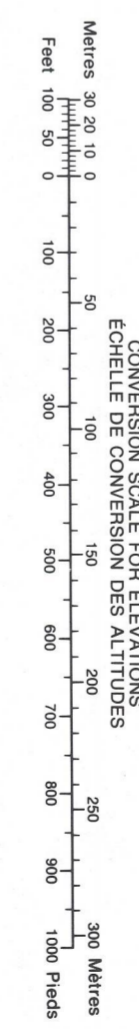


METRIC/MÉTRIQUE

METRIC/MÉTRIQUE


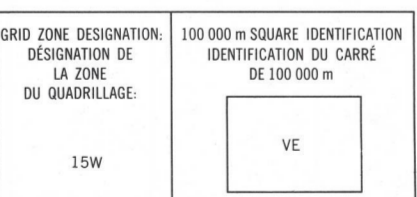
LEGEND - LÉGENDE

- ROAD, HARD SURFACE; ROAD, LOOSE SURFACE; CART TRACK, WINTER ROAD; TRAIL, CUT LINE, PORTAGE; BUILT-UP AREA; RAILWAY: SIDING, STATION; STOP; BRIDGE; SEAPLANE BASE; SEAPLANE ANCHORAGE; HOUSE; BARN; CHURCH; SCHOOL; POST OFFICE; TOWER; LANDMARK OBJECT; WELL; OIL, GAS, TANK; WATER; POWER TRANSMISSION LINE; MINE; GRAVEL PIT; CUTTING; EMBANKMENT; INTERNATIONAL, PROVINCIAL BOUNDARY WITH MONUMENT AND NUMBER; PROVINCIAL BOUNDARY, UNSURVEYED; COUNTY, DISTRICT BOUNDARY; TOWNSHIP, PARISH BOUNDARY; MUNICIPALITY BOUNDARY; RESERVE, SANCTUARY, PARK, ETC. BOUNDARY; OUTLINED LANDMARK AREA BOUNDARY APPROXIMATE; D.L.S. TOWNSHIP CORNER: SURVEYED, UNSURVEYED; D.L.S. SECTION CORNERS; HORIZONTAL CONTROL POINT; BENCH MARK WITH ELEVATION; SPOT ELEVATION, PRECISE; STREAM OR SHORELINE, INDEFINITE; LAKE; INTERMITTENT LAKE; SHALLOW LAKE; FLOODED LAND; MARSH; SWAMP (WOODED); STRONG BOG; DRY RIVER BED WITH CHANNELS; RAPIDS; FALLS, RAPIDS; FORESHORE FLATS, SAND IN WATER, ROCKS; TUNDRA; LAKES IN TUNDRA; POLYGONS; Palsa Bog; DAM, WHARF; ICEFIELD (GLACIER); MORANE; DEBRIS COVERED ICE; PINGO; DITCH; CONTOURS; APPROXIMATE CONTOURS; DEPRESSION CONTOUR; CLIFF; SPOT ELEVATION, APPROXIMATE; LAND; WATER; ESKER; SAND, SAND DUNES, RAISED BEACHES; HISTORIC SITE; WOODED AREA, FOREST; CLEARED AREA; ROUTE, REVÊTEMENT DUR; ROUTE, SURFACE DE GRAVIER; CHEMIN DE TERRE, ROUTE D'HIVER; SENTIER, PERCÉE OU PORTAGE; AGGLOMÉRATION; CHEMIN DE FER, VOIE D'ÉVITEMENT; STATION; ARRÊT; POINT; BASE D'HYDRAVIONS; ANCRAGE D'HYDRAVIONS; MAISON; GRANGE; ÉGLISE; ÉCOLE; BUREAU DE POSTE; TOUR; POINT DE REPÈRE; Puits; PÉTROLE, GAZ; RÉSERVOIR; EAU; LIGNE DE TRANSPORT D'ÉNERGIE; MINE; GRAVÈRE; DÉBLAIS; REMBLAIS; FRONTIÈRE INTERNATIONALE; LIMITE PROVINCIALE AVEC REPÈRE ET NUMÉRO; LIMITE PROVINCIALE, NON ARPENTÉE; LIMITE DE COMTÉ, DE DISTRICT; LIMITE DE TOWNSHIP, DE CANTON, DE PAROISSE; LIMITE DE MUNICIPALITÉ; LIMITE DE SURFACE REPÈRE; LIMITE APPROXIMATIVE; COIN DE TOWNSHIP (A.T.C.); APPENTÉ, NON ARPENTÉ; COINS DE SECTION (A.T.C.); POINT DE CONTRÔLE PLANIMÉTRIQUE; REPÈRE DE NIVELLEMENT AVEC COTE; POINT COTÉ, PRÉCIS; COURS D'EAU OU RIVIERE; IMPRÉCIS; LAC; LAC INTERMITTENT; LAC PEU PROFOND; TERRAIN INONDÉ; MARAIS; BOISE MARÉCAIGÈUX; FONDRIÈRE À FLAMEMENTS; LIT DE RIVIÈRE ASSÈCHÉ AVEC CHENAUX; RAPIDES; CHUTES; RAPIDES; ESTRAINS; SABLE SOUS L'EAU; ROCHES; TOUNDRA; LACS EN TOUNDRA; POLYGOÏNES DE TOUNDRA; FONDRIÈRE DE PALSE; BARRAGE; QUAI; CHAMP DE GLACE (GLACIER); MORANE; GLACE AVEC DÉBRIS; PINGO; FOSSÉ; COURBES DE NIVEAU; COURBES DE NIVEAU APPROXIMATIVES; COURBE DE CUVETTE; FALAISE; POINT COTÉ, APPROXIMATIF; SUR TERRE; SUR L'EAU; ESKER; SABLE; DUNES DE SABLE; PLAGES SURÉLEVÉES; LIEU HISTORIQUE; SURFACE BOISÉE, FORÊT; ESPACE DÉNUDÉ, CLAIRIÈRE



Use diagram only to obtain numerical values APPROXIMATE MEAN DECLINATION 1987 FOR CENTRE OF MAP Annual change increasing 32.2'

ONE THOUSAND METRE UNIVERSAL TRANSVERSE MERCATOR GRID ZONE 15 QUADRILLAGE UNIVERSEL TRANSVERSE DE MERCATOR DE MILLE MÈTRES



Grid reference table with columns 56 M/10, 56 M/9, 56 N/12, 56 M/7, 56 M/8, 56 N/5, 56 M/2, 56 M/1, 56 N/4

Index to adjoining Maps of the National Topographic System

THE MAGNETIC COMPASS MAY BE ERRATIC IN THIS AREA LA BOUSSOLE SERA PEUT-ÊTRE INSTABLE DANS CETTE RÉGION

PRODUCED BY THE SURVEYS AND MAPPING BRANCH, DEPARTMENT OF ENERGY, MINES AND RESOURCES... THIS MAP WAS CHECKED IN 1982 AND FOUND TO BE UP-TO-DATE IN ALL MAJOR FEATURES...

ELEVATIONS IN METRES ABOVE MEAN SEA LEVEL. CONTOUR INTERVAL... 10 METRES

NORTH AMERICAN DATUM 1987 TRANSVERSE MERCATOR PROJECTION

INFORMATION CONCERNING BENCH MARKS AND HORIZONTAL SURVEY MONUMENTS CAN BE OBTAINED FROM GEOGRAPHIC SURVEY, SURVEYS AND MAPPING BRANCH, OTTAWA.

DISTRICT OF KEEWATIN DISTRICT DE KEEWATIN NORTHWEST TERRITORIES TERRITOIRES DU NORD-OUEST

Scale 1:50 000 Echelle

ALTITUDES EN MÈTRES ÉQUIDISTANCE DES COURBES... 10 MÈTRES

SYSTÈME DE RÉFÉRENCE GÉOGRAPHIQUE NORD-AMÉRICAIN 1987 PROJECTION TRANSVERSE DE MERCATOR

POUR TOUT RENSEIGNEMENT CONCERNANT LES REPÈRES ET BORNES ALTIMÉTRIQUES, S'ADRESSER AUX LEVÉS GÉOGRAPHIQUES, DIRECTION DES LEVÉS ET DE LA CARTOGRAPHIE, OTTAWA.

ÉTABLI PAR LA DIRECTION DES LEVÉS ET DE LA CARTOGRAPHIE, MINISTÈRE DE L'ÉNERGIE, DES MINES ET DES RESSOURCES... CEITE CARTE A ÉTÉ VÉRIFIÉE EN 1982 ET NOUS AVONS CONSTATÉ QUE TOUTS LES ÉLÉMENTS IMPORTANTS ÉTAIENT À JOUR...