

LEGEND - LÉGENDE

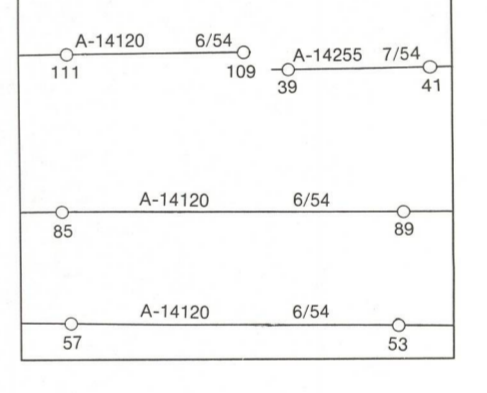
- ROAD, HARD SURFACE, ALL WEATHER ROUTE, SURFACE DURÉE, TOUTES SAISONS
- ROAD, LOOSE SURFACE ROUTE, SURFACE DE GRAVIER
- CART TRACK, WINTER ROAD CHEMIN DE CHARRON, ROUTE D'HIVER
- TRAIL, CUT LINE, PORTAGE SENTIER, PERÇÉE OU PORTAGE
- ROCKY UP AREA AGGLOMÉRATION
- RAILWAY, SIDING, STATION, STOP CHEMIN DE FER, VOIE D'ÉVÈNEMENT, STATION, ARRÊT
- BRIDGE PONT
- SEAPLANE BASE, SEAPLANE ANCHORAGE BASE D'HYDROAVIONS, ANCRAGE D'HYDROAVIONS
- HOUSE, BARN MAISON, GRANGE
- CHURCH, SCHOOL ÉGLISE, ÉCOLE
- POST OFFICE BUREAU DE POSTE
- TOWER, FIRE, RADIO TOUR, FEU, RADIO
- WELL, OIL, GAS PUIS: PÉTROLE, GAZ
- TANK, OIL, GASOLINE, WATER RÉSERVOIR: PÉTROLE, ESSENCE, EAU
- POWER TRANSMISSION LINE LIGNE DE TRANSPORT D'ÉNERGIE
- MINE MINÉ
- CUTTING, EMBANKMENT DÉBLAI, REMBLAI
- GRAVEL PIT CARRIÈRE DE GRAVIER
- INTERNATIONAL, PROVINCIAL BOUNDARY WITH MONUMENT FRONTIÈRE INTERNATIONALE, LIMITE PROVINCIALE AVEC BORNE FRONTIÈRE
- COUNTY, DISTRICT BOUNDARY LIMITE DE COMTE OU DE DISTRICT
- TOWNSHIP, PARISH BOUNDARY LIMITE DE CANTON, DE PAROISSE
- D.L.S. TOWNSHIP CORNER, SURVEYED, UNSURVEYED COIN DE CANTON (A.T.C.): ARPENTÉ, NON ARPENTÉ
- D.L.S. SECTION CORNERS COINS DE SECTION (A.T.C.)
- MUNICIPALITY BOUNDARY LIMITE DE MUNICIPALITÉ
- RESERVE, PARK, ETC BOUNDARY LIMITE DE RÉSERVE DE PARC, ETC.
- HORIZONTAL CONTROL POINT REPERE PLANIMÉTRIQUE
- BENCH MARK WITH ELEVATION REPERE DE NIVELLEMENT AVEC COTE
- SPOT ELEVATION, PRECISE, LAND, WATER POINT COTE, PRÉCIS: SUR TERRE, SUR L'EAU
- STREAM OR SHORELINE, INDEFINITE COURS D'EAU OU RIVEL: IMPRÉCIS
- DIRECTION OF FLOW DIRECTION DU COURANT
- LAKE, INTERMITTENT LAKE, PONDS LAC, LAC INTERMITTENT, ETANGS
- FLOODED LAND TERRES INONDÉES
- MARSH, SWAMP (WOODED) MARAIS: BOISÉ, MARÉCAGEUX
- DRY RIVER BED WITH CHANNELS LIT DE RIVIÈRE ASSÈCHE AVEC CHENAUX
- STRING BOG FONDRIÈRE À FILAMENTS
- TUNDRA, LAKES IN TUNDRA, POLYGONS TOUNDRA: LACS EN TOUNDRA, POLYGOINES DE TOUNDRA
- RAPIDS, FALLS, RAPIDS RAPIDS, CHUTES, RAPIDS
- FORESHORE FLATS, SAND IN WATER ESTRANS, SABLE SOUS L'EAU
- ROCKS ROCHESES
- DAM BARRAGE
- WHARF QUAI
- DITCH FOSSE
- CONTOURS COURBES DE NIVEAU
- APPROXIMATE CONTOURS COURBES DE NIVEAU APPROXIMATIVES
- DEPRESSION CONTOUR COURBE DE CUVETTE
- CLIFF FALAISE
- SPOT ELEVATION, APPROXIMATE, LAND, WATER POINT COTE, APPROXIMATIF: SUR TERRE, SUR L'EAU
- ESKER ESKER
- SAND, SAND DUNES SABLE, DUNES DE SABLE
- PALSA BOG FONDRIÈRE DE PALSE
- WOODED AREA, FOREST SURFACE BOISÉE, FORÊT
- CLEARED AREA ESPACE DÉNUDÉE, CLAIRIÈRE

GLOSSARY - GLOSSAIRE

RAISED BEACHES (RB) PLAGES SURELEVÉES


PHOTOGRAPHY PHOTOGRAPHIE

COMPLIATION RESTITUTION



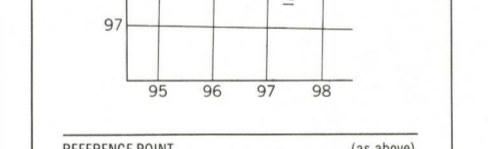
GRID ZONE DESIGNATION

100 000 M SQUARE IDENTIFICATION



EXAMPLE OF METHOD USED TO GIVE A REFERENCE TO NEAREST 100 METRES

EXEMPLE DE LA MÉTHODE EMPLOYÉE POUR FAIRE DES RÉFÉRENCES À 100 MÈTRES



REFERENCE POINT

POINT DE RÉFÉRENCE

EASTING: Read number on grid line immediately to left of point.

ABSCISSE: Notez le chiffre de la ligne du quadrillage immédiatement à gauche du point.

Estimate tenth of a square from this line northeast to point.

Estimer le nombre de dixièmes de carré entre cette ligne et le repère en direction est.

NORTHING: Read number on grid line immediately below point.

ORDONNÉE: Notez le chiffre de la ligne du quadrillage immédiatement en dessous du repère.

Estimate tenth of a square from this line southeast to point.

Estimer le nombre de dixièmes de carré entre cette ligne et le repère en direction sud.

GRID REFERENCE: 979884

REFFÉRENCE AU QUADRILLAGE: 979884

Read number on grid reference 100 000 metres (3280 feet) to the east.

Le premier chiffre de la référence est à 100 000 mètres (328000 pieds) à l'est.

ONE THOUSAND METRE UNIVERSAL TRANSVERSE MERCATOR GRID

QUADRILLAGE DE MILLE MÈTRES TRANSVERSE UNIVERSEL DE MERCATOR

The 1980 MAGNETIC BEARING is 7°27' (132 mils) EAST OF GRID NORTH.

ANNUAL CHANGE DECREASING 25.1'

GRID NORTH is 2°25' (43 mils) WEST OF TRUE NORTH for centre of map.

La REPERE MAGNÉTIQUE en 1980 est à 7°27' (132 mils) à l'EST DU NORD DU QUADRILLAGE.

VARIATION ANNUELLE DÉCROISSANTE 25.1'

NORD DU QUADRILLAGE est à 2°25' (43 mils) à l'OUEST DU NORD GÉOGRAPHIQUE au centre de la carte.

REVISION

REVISION

REVISION

REVISION

REVISION

REVISION

REVISION

REVISION

REVISION

REVISION

REVISION

REVISION

REVISION

REVISION

REVISION

REVISION

REVISION

REVISION

REVISION

REVISION

REVISION

REVISION

REVISION

REVISION

REVISION

REVISION

REVISION

REVISION

REVISION

REVISION

REVISION

REVISION

REVISION

REVISION

REVISION

REVISION

REVISION

REVISION

REVISION

REVISION

REVISION

REVISION

REVISION

REVISION

REVISION

REVISION

REVISION

REVISION

REVISION

REVISION

REVISION

REVISION

REVISION

REVISION

REVISION

REVISION

REVISION

REVISION

REVISION

REVISION

REVISION

REVISION

REVISION

REVISION

REVISION

REVISION

REVISION

REVISION

REVISION

REVISION

REVISION

REVISION

REVISION

REVISION

REVISION

REVISION

REVISION

REVISION

REVISION

REVISION

REVISION

REVISION

REVISION

REVISION

REVISION

REVISION

REVISION

REVISION

REVISION

REVISION

REVISION

REVISION

REVISION

REVISION

REVISION

REVISION

REVISION

REVISION

REVISION

REVISION

REVISION

REVISION

REVISION

REVISION

REVISION

REVISION

REVISION

REVISION

REVISION

REVISION

REVISION

REVISION

REVISION

REVISION

REVISION

REVISION

REVISION

REVISION

REVISION

REVISION

REVISION

REVISION

REVISION

REVISION

REVISION

REVISION

REVISION

REVISION

REVISION

REVISION

REVISION

REVISION

REVISION

REVISION

REVISION

REVISION

REVISION

REVISION

REVISION

REVISION

REVISION

REVISION

REVISION

REVISION

REVISION

REVISION

REVISION

REVISION

REVISION

REVISION

REVISION

REVISION

REVISION

REVISION

REVISION

REVISION

REVISION

REVISION

REVISION

REVISION

REVISION

REVISION

REVISION

REVISION

REVISION

REVISION

REVISION

REVISION

REVISION

REVISION

REVISION

REVISION

REVISION

REVISION

REVISION

REVISION

REVISION

REVISION

REVISION

REVISION

REVISION

REVISION

REVISION

REVISION

REVISION

REVISION

REVISION

REVISION

REVISION

REVISION

REVISION

REVISION

REVISION

REVISION

REVISION

REVISION

REVISION

REVISION

REVISION

REVISION

REVISION

REVISION

REVISION

REVISION

REVISION

REVISION

REVISION

REVISION

REVISION

REVISION

REVISION

REVISION

REVISION

REVISION

REVISION

REVISION

REVISION

REVISION

REVISION

REVISION

REVISION

REVISION

REVISION

REVISION

REVISION

</