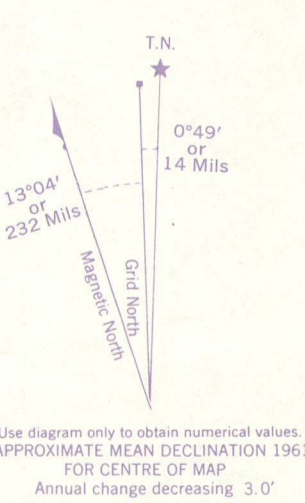



Refer to this map as: 31N/1 EAST EDITION 2 ASE SERIES A 761



GRID ZONE DESIGNATION	18T
100,000 M. SQUARE IDENTIFICATION	VH

TO GIVE A REFERENCE TO NEAREST 100 METRES

EXAMPLE: STREAM JUNCTION

EASTING: Road number on grid line immediately to left of point	15
Estimate tenths of a square from this line nearest to point	7
WESTING: Road number on grid line immediately below point	157
Estimate tenths of a square from this line nearest to point	22
MILITARY GRID REFERENCE	157223

Nearest similar grid reference 100,000 metres (about 62 miles)

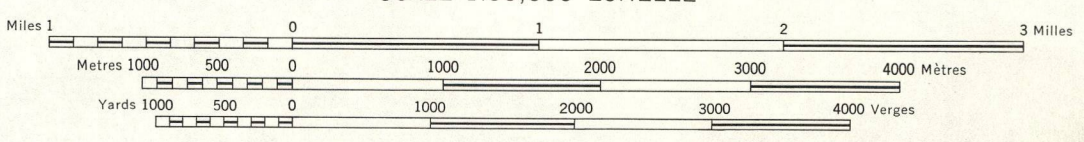
ONE THOUSAND METRE UNIVERSAL TRANSVERSE MERCATOR GRID ZONE 18

Produced and printed by the SURVEYS AND MAPPING BRANCH DEPARTMENT OF MINES AND TECHNICAL SURVEYS, 1961, from air photographs taken in 1950.

Établie et imprimée par la DIRECTION DES LEVÉS ET DE LA CARTOGRAPHIE, MINISTÈRE DES MINES ET DES BÉLIEUX TECHNIQUES en 1961, d'après les photographies aériennes prises en 1950.

BARK LAKE QUÉBEC

SCALE 1:50,000 ÉCHELLE



Roads:	Routes:
hard surface, all weather	revêtement d'asphalte
hard surface, all weather	revêtement d'asphalte
loose surface, all weather	de gravier, toute saison
loose surface, dry weather	de gravier, période sèche
cart track	de terre
trail or portage	sentier ou portage
Railway, normal gauge, single track	Chemin de fer à voie unique (écartement normal)
Horizontal control point, with elevation	Point géodésique avec cote
Bench mark, with elevation	Repère de nivellement avec cote

CONTOUR INTERVAL 50 FEET
Elevations in Feet above Mean Sea Level
North American Datum 1927
Transverse Mercator Projection

ÉQUIDISTANCE DES COURBES: 50 PIEDS
Élévations en pieds au-dessus du niveau moyen de la mer
Réseau géodésique nord-américain unifié (1927)
Projection transverse de Mercator

MAGNETIC DECLINATION 13°53' WEST
AT CENTRE OF MAP 1961
Annual change (decreasing) 3'

DÉCLINAISON MAGNÉTIQUE AU CENTRE
DE LA FEUILLE EN 1961: 13°53' OUEST
Variation annuelle (décroissante) 3'

Building	Édifice	Barn	Grange
School	École	Post Office	Bureau de poste
Church	Église	Cemetery	Cimetière
Mine or Open cut	Mine ou fosse à ciel ouvert	Plane	Plane
Light house	Phare	Power transmission line	Ligne de transport d'énergie
River with bridge	Rivière avec pont	Stream, intermittent or dry	Cours d'eau intermittent, ou à sec
Lake, intermittent, indefinite	Lac intermittent, rive imprécise	Marsh or Swamp	Marais ou marécage
Depression contours	Courbes de cote		

TABLEAU D'ASSEMBLAGE DU SYSTÈME DE RÉFÉRENCE CARTOGRAPHIQUE NATIONAL

31 N/8 W	31 N/8 E	31 O/5 W
31 N/1 W	BARK LAKE	31 O/4 W
31 K/16 W	31 K/16 E	31 J/13 W

INDEX TO ADJOINING SHEETS OF THE NATIONAL TOPOGRAPHIC SYSTEM

ANGLO UNIVERSITY MAP COLLECTION
OCT 23 1968
SUPERSEDED EDITION

BARK LAKE 31 N/1 E EDITION 2