
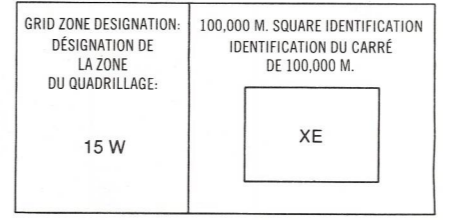
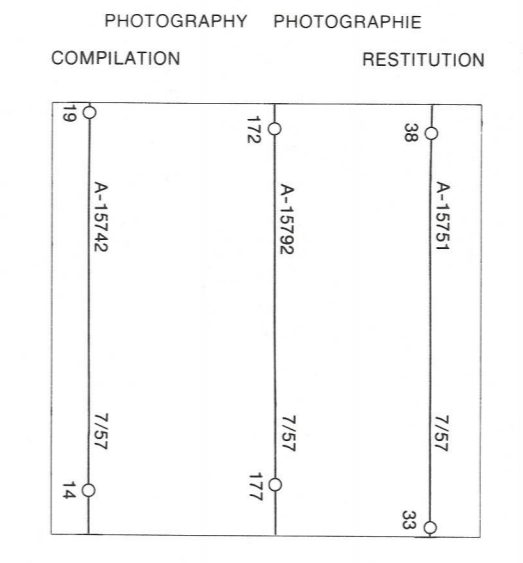


Military users, refer to this map as: SÉRIE A 701 SÈRE MAP 56-0/8 CARTE ÉDITION 1 MCE ÉDITION

LEGEND - LÉGENDE

- ROAD HARD SURFACE, ALL WEATHER ROUTE, SURFACE DURÉE, TOUTES SAISONS
- ROAD, LOOSE SURFACE ROUTE, SURFACE DE GRAVIER
- CART TRACK, WINTER ROAD CHEMIN DE CHARRON, ROUTE D'HIVER
- TRAIL, CUT LINE, PORTAGE SENTIER, PERÇE OU PORTAGE
- BUILT-UP AREA AGGLOMÉRATION
- RAILWAY: SIDING, STATION, STOP CHEMIN DE FER, VOIE D'ÉVÈNEMENT, STATION, ARRÊT
- BRIDGE PONT
- SEAPLANE BASE; SEAPLANE ANCHORAGE BASE D'HYDRAVIONS; ANCRAGE D'HYDRAVIONS
- HOUSE; BARN MAISON; GRANGE
- CHURCH; SCHOOL ÉGLISE; ÉCOLE
- POST OFFICE BUREAU DE POSTE
- TOWER, FIRE, RADIO TOUR, FEU, RADIO
- WELL, OIL, GAS PUIS, PÉTROLE, GAZ
- TANK, OIL, GASOLINE, WATER RÉSERVOIR, PÉTROLE, ESSENCE, EAU
- POWER TRANSMISSION LINE LIGNE DE TRANSPORT D'ÉNERGIE
- MINE MINE
- CUTTING, EMBANKMENT DÉBLAI; REMBLAI
- GRAVEL PIT CARRIÈRE DE GRAVIER
- INTERNATIONAL, PROVINCIAL BOUNDARY WITH MONUMENT FRONTIÈRE INTERNATIONALE, LIMITE PROVINCIALE AVEC BORNES, FRONTIÈRE
- COUNTY, DISTRICT BOUNDARY LIMITE DE COMTE OU DE DISTRICT
- TOWNSHIP, PARISH BOUNDARY LIMITE DE CANTON, DE PAROISSE
- D.L.S. TOWNSHIP CORNER, SURVEYED, UNSURVEYED COIN DE CANTON (A.T.C.); APPENTÉ, NON APPENTÉ
- D.L.S. SECTION CORNERS COINS DE SECTION (A.T.C.)
- MUNICIPALITY BOUNDARY LIMITE DE MUNICIPALITÉ
- RESERVE, PARK, ETC. BOUNDARY LIMITE DE RÉSERVE, DE PARC, ETC.
- HORIZONTAL CONTROL POINT RÉPÈRE PLANIMÉTRIQUE
- BENCH MARK WITH ELEVATION RÉPÈRE DE NIVELLEMENT AVEC COTE
- SPOT ELEVATION, PRECISE, LAND, WATER POINT COTE PRÉCIS SUR TERRE, SUR L'EAU
- STREAM OR SHORELINE, INDEFINITE COURS D'EAU OU RIVE, IMPRÉCIS
- DIRECTION OF FLOW DIRECTION DU COURANT
- LAKE, INTERMITTENT LAKE, POND LAC; LAC INTERMITTENT; ÉTANGS
- FLOODED LAND TERRES INONDÉES
- MARSH; SWAMP (WOODED) MARAIS; BOISÉ MARÉCAGEUX
- DRY RIVER BED WITH CHANNELS LIT DE RIVIÈRE ASSÉCHÉ AVEC CHENAUX
- STRING BOG FONDRIÈRE À FILAMENTS
- TUNDRA; LAKES IN TUNDRA; POLYGONS TOUNDRA; LACS EN TOUNDRA; POLYÈDRES DE TOUNDRA
- RAPIDS; FALLS; RAPIDS RAPIDS; CHUTES; RAPIDS
- FORESHORE FLATS, SAND IN WATER ESTRANS, SABLE SOUS L'EAU
- ROCKS ROCHES
- DAM BARRAGE
- WHARF QUAI
- DITCH FOSSE
- CONTOURS COURBES DE NIVEAU
- APPROXIMATE CONTOURS COURBES DE NIVEAU APPROXIMATIVES
- DEPRESSION CONTOUR COURBE DE CUVETTE
- CLIFF FALAISE
- SPOT ELEVATION, APPROXIMATE, LAND, WATER POINT COTE, APPROXIMATIF, SUR TERRE, SUR L'EAU
- SAND, SAND DUNES SABLE, DUNES DE SABLE
- ESKER ESKER
- PALSA BOG FONDRIÈRE DE PALSE
- WOODED AREA, FOREST SURFACE BOISÉE, FORÊT
- CLEARED AREA ESPACE DÉNUDÉ, CLAIRIÈRE



REFERENCE POINT CHURCH - ÉGLISE (in blocks) (en blocs)

EASTING: Road number on grid line immediately before point.
ABSCISSA: Note the chiffre de la ligne de quadrillage immédiatement à gauche du repère.
Estimate length of a square from this line eastward to point.
Estimer le nombre de diagonales du carré entre cette ligne et le repère en direction est.

NORTHING: Road number on grid line immediately before point.
ORDONNÉE: Note the chiffre de la ligne de quadrillage immédiatement en dessous du repère.
Estimate length of a square from this line northward to point.
Estimer le nombre de diagonales du carré entre cette ligne et le repère en direction nord.

GRID REFERENCE: 984
RÉFÉRENCE AU QUADRILLAGE: 975064

Nearest 100 m grid reference 100,000 metres (about 0.3 miles)
La plus proche référence au quadrillage est à 100,000 mètres (environ 0,3 milles)

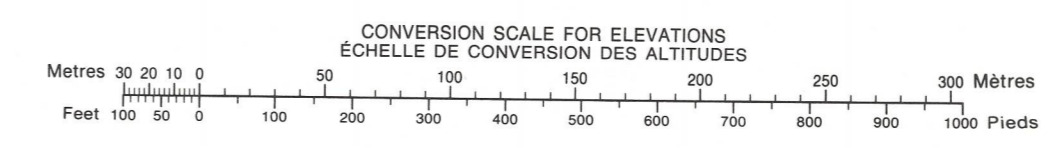
ONE THOUSAND METRE
UNIVERSAL TRANSVERSE MERCATOR GRID
ZONE 15
QUADRILLAGE DE MILLE MÈTRES
TRANSVERSE UNIVERSEL DE MERCATOR

56-O/10	56-O/9	56 P/12
56-O/7	56-O/8	56 P/5
56-O/2	56-O/1	56 P/4

The 1979 MAGNETIC BEARING is 22°27' (599 miles) WEST OF GRID NORTH.
ANNUAL CHANGE DECREASING 24.0'
GRID NORTH is 2°32' (45 miles) EAST OF TRUE NORTH for centre of map.
Le RÉPÈRE MAGNÉTIQUE en 1979 est à 22°27' (599 milles) à l'OUEST du NORD DU QUADRILLAGE.
VARIATION ANNUELLE DÉCROISSANTE 24.0'
NORD DU QUADRILLAGE est à 2°32' (45 milles) à l'EST du NORD GÉOGRAPHIQUE au centre de la carte.

NOTE: GRID TICKS WITH NUMBERS IN BRACKETE OR WITH NUMBERS INDICATE THE 1000 METRE U.T.M. GRID.
LES TRAIT NUMÉRIQUES ENTRE PARENTHÈSES OU SANS NUMÉRO INDICANT LE QUADRILLAGE DE 1000 MÈTRES U.T.M.

THE MAGNETIC COMPASS IS LIKELY TO BE USELESS IN THIS AREA.
LA BOUSSOLE SERA PROBABLEMENT INUTILE DANS CETTE RÉGION.



PRODUCED BY THE SURVEYS AND MAPPING BRANCH, DEPARTMENT OF ENERGY, MINES AND RESOURCES, OTTAWA, PUBLISHED IN 1979.
COPIES MAY BE OBTAINED FROM THE CANADA MAP OFFICE, DEPARTMENT OF ENERGY, MINES AND RESOURCES, OTTAWA, OR YOUR NEAREST MAP DEALER.
© 1979, HER MAJESTY THE QUEEN IN RIGHT OF CANADA, DEPARTMENT OF ENERGY, MINES AND RESOURCES.

ELEVATIONS IN METRES ABOVE MEAN SEA LEVEL
CONTOUR INTERVAL 10 METRES
NORTH AMERICAN DATUM 1927
TRANSVERSE MERCATOR PROJECTION

ALTITUDES EN MÈTRES
ÉQUIDISTANCE DES COURBES 10 MÈTRES
DISTRICT OF KEEWATIN
NORTHWEST TERRITORIES
Scale 1:50,000 Échelle

ÉTABLI PAR LA DIRECTION DES LEVÉS ET DE LA CARTOGRAPHIE, MINISTÈRE DE L'ÉNERGIE, DES MINES ET DES RESSOURCES, OTTAWA, PUBLIÉE EN 1979.
Ces cartes sont en vente au Bureau des cartes du Canada, Ministère de l'énergie, des mines et des ressources, Ottawa, ou chez le vendeur le plus près.
© 1979 SA MAJESTÉ LA REINE DU CHEF DU CANADA, MINISTÈRE DE L'ÉNERGIE, DES MINES ET DES RESSOURCES.

ON PEUT OBTENIR DES RENSEIGNEMENTS SUR LE LIEU ET L'ALTITUDE EXACTE DES RÉPÈRES DE NIVELLEMENT EN ÉCRIVANT AUX LEVÉS GÉODÉSISTIQUES, DIRECTION DES LEVÉS ET DE LA CARTOGRAPHIE, OTTAWA.