

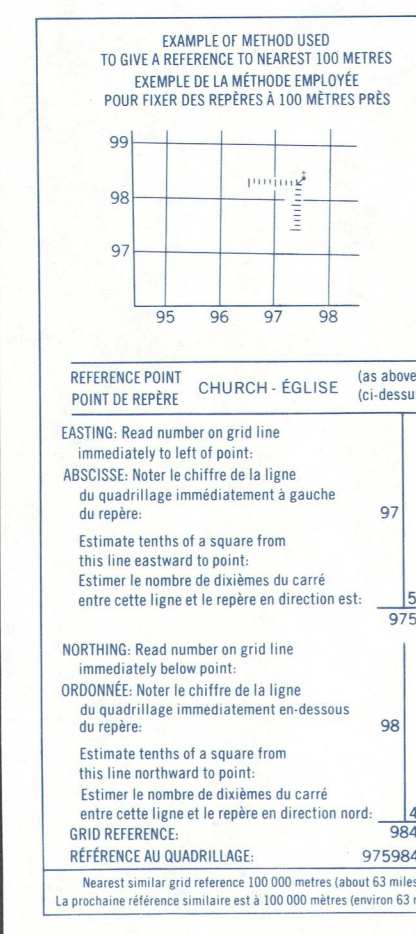
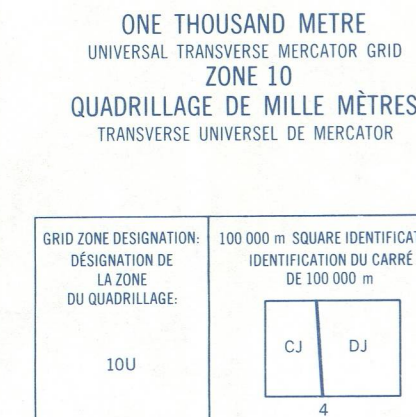
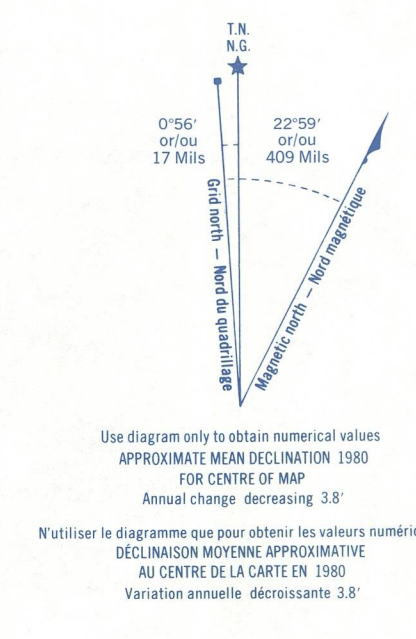
Military users refer to this map as: **SÉRIE A 721 SÉRIE**
 Référence de cette carte: **MAP 92 C/8 CARTE**
 pour usage militaire: **EDITION 2 MCE EDITION**

GLOSSARY GLOSSAIRE

Airfield	Terrain d'aviation
Arche	Arche
City Limits	Limites de ville
Customs	Douane
Ditch	Fossé
Dugout	Abrevoir
Dune	Dunaire
Filtration Plant	Usine de filtration
Gas	Gar
Garf Course	Terrace de golf
Junk Yard	Ferraille
Km	Kilomètre
Lookout	Belvédère
Mine Waste	Débris de mine
Oil Wells	Puits de pétrole
Park	Parc
Road	Piste
Senior Citizens Home	Foyer de l'âge d'or
Ski Area	Station de ski
Street Sign	Signalisation à filaments
Surveyed Line	Ligne arpentée
Tank	Stacion
Water	Eau
Winter Road	Chemin d'hiver

ABBREVIATIONS ABRÉVIATIONS

Aband.	Abandoned	Abandonné, de
C.	Cemetery	Cimetière
CO	County	Comté
E.	Elevator	Elevateur
Fy	Ferry	Tramway
IE	Indian Reserve	Réserve indienne
H.	Hospital	Hôpital
L.	Lot	Lot
Micro	Microzone	Micro-zones
Muni	Municipality	Municipalité
P.	Post Office	Bureau de poste
PH	Power House	Centrale électrique
RCMP	Royal Canadian Mounted Police	RCMP
Rst.	Reservoir	Grand réservoir
Tran. Sta.	Transformer Station	Poste de transformateurs
TL	Tree Farm Licence	Licence de sylviculture



SUPERSEDED EDITION

TABLEAU D'ASSEMBLAGE DU SYSTÈME NATIONAL DE RÉFÉRENCE CARTOGRAPHIQUE

92 C/10	92 C/8	92 B/12
92 C/7	92 C/6	92 B/5
USA	USA	USA

INDEX TO ADDING MAPS OF THE NATIONAL TOPOGRAPHIC SYSTEM

Produced by the SURVEYS AND MAPPING BRANCH, DEPARTMENT OF ENERGY, MINES AND RESOURCES. from aerial photographs taken in 1976. Contour interval 10m. Published in 1980. U.S.A. Portion copied in part from map 13550 issued by the UNITED STATES GEOLOGICAL SURVEY.
 Copies may be obtained from the Canada Map Office, Department of Energy, Mines and Resources, Ottawa, or your nearest map dealer.
 © 1980. Her Majesty the Queen in Right of Canada. Department of Energy, Mines and Resources.

Roads
 hard surface, all weather pavée, toute saison
 hard surface, all weather pavée, toute saison
 loose or stabilized surface, all weather gravier, approché, toute saison
 loose surface, dry weather de gravier, temps sec
 unclassified streets rues hors classe
 cart track de terre
 trail, cut line or portage sentier, percée ou portage
 FOR COMPLETE REFERENCE SEE REVERSE SIDE. POUR UNE LISTE COMPLÈTE DES SIGNES, VOIR LE VERSO

RIVER JORDAN
 BRITISH COLUMBIA - WASHINGTON

Scale 1:50,000 Échelle

CONVERSION SCALE FOR ELEVATIONS
 METERS ABOVE MEAN SEA LEVEL
 ÉCHELLE DE CONVERSION DES ALTITUDES
 ALTITUDES EN MÈTRES

CONTOUR INTERVAL 20 METRES IN CANADA
 CONTOUR INTERVAL 20 FEET IN U.S.A.
 North American Datum 1927
 Transverse Mercator Projection

Information concerning location and precise elevation of bench marks can be obtained by writing to the Geodetic Survey, Surveys and Mapping Branch, Ottawa.
 Si vous désirez des renseignements sur la localité et l'altitude exacte des repères de nivellement en contact avec le levé géodésique, direction des levés et de la cartographie, Ottawa.
 Ce carton est en vente au Bureau des Cartes du Canada, Ministère de l'Énergie, des Mines et des Ressources, Ottawa, ou chez le vendeur le plus près.
 © 1980. Sa Majesté La Reine du Chef du Canada. Ministère de l'Énergie, des Mines et des Ressources.

RIVER JORDAN
 92 C/8
 EDITION 2