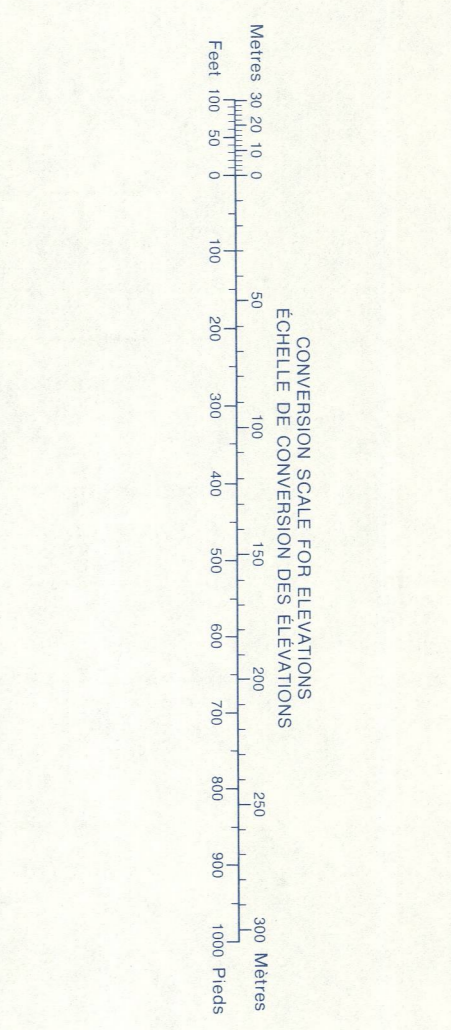
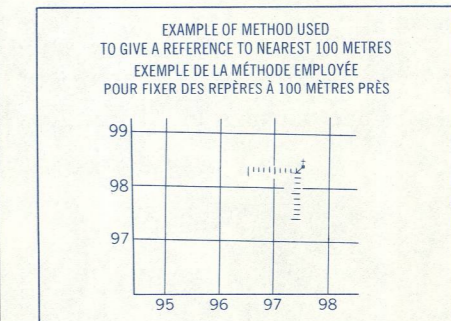
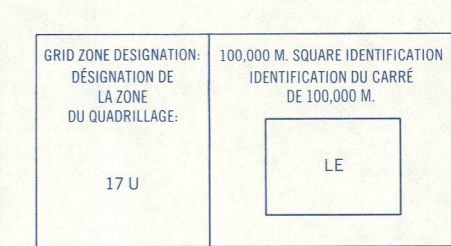


Military users refer to this map as: **SERIES A 751 SÉRIE**
 Référence de cette carte pour usage militaire: **MAP 42 G/2 CARTE**
EDITION 2 M.C.E. ÉDITION



Use diagram only to obtain numerical values APPROXIMATELY. NEAR DECLINATION 1975 FOR CENTRE OF MAP. Annual change declination 1.6".
 Utilisez le diagramme que pour obtenir les valeurs numériques DÉCLINAISON MOYENNE APPROXIMATIVE AU CENTRE DE LA CARTE EN 1975. Variation annuelle déclinaison 1.6".

ONE THOUSAND METRE
 UNIVERSAL TRANSVERSE MERCATOR GRID
 ZONE 17
 QUADRILLAGE DE MILLE MÈTRES
 TRANSVERSE UNIVERSIEL DE MÉRIDIEN



REFERENCE POINT: CHURCH - ÉGLISE (see above) (ci-dessus)
 EASTING: Road number on grid line immediately to left of point.
 LONGITUDE EST: Note the chiffre de la ligne du quadrillage immédiatement à gauche du repère.
 Estimate length of a square from this line eastward to point.
 Estimer le nombre de carrés du carré entre cette ligne et le repère en direction est.
 NORTHING: Road number on grid line immediately below point.
 LATITUDE NORD: Note the chiffre de la ligne du quadrillage immédiatement en dessous du repère.
 Estimate length of a square from this line northward to point.
 Estimer le nombre de carrés du carré entre cette ligne et le repère en direction nord.
 GRID REFERENCE: 579584
 REFÉRENCE AU QUADRILLAGE: 579584
 Nearest aerial grid reference 100,000 metres interval 63 miles
 La référence aérienne la plus près à 100,000 mètres interval 63 milles

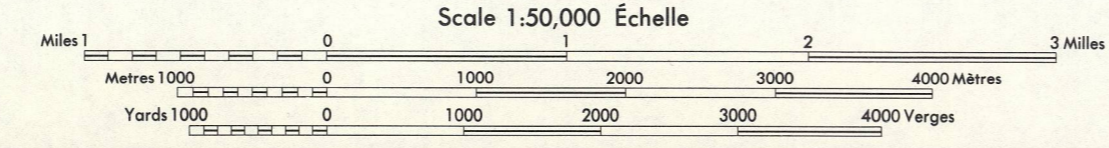
TABLEAU D'ADRESSAGE DU SYSTÈME NATIONAL DE RÉFÉRENCE CARTOGRAPHIQUE

42 G/1	42 G/2	42 G/3
42 G/2	42 G/2	42 G/1
42 G/14	42 G/15	42 G/16

INDEX TO ADJOINING MAPS OF THE NATIONAL TOPOGRAPHIC SYSTEM

Produced by the SURVEYS and MAPPING BRANCH, DEPARTMENT OF ENERGY, MINES AND RESOURCES. Révisé par le Service des levés et de la cartographie, Ministère de l'énergie, des mines et des ressources. 1:50,000 Edition 2
 Copies may be obtained from the Canada Map Office, Department of Energy, Mines and Resources, Ottawa, at your nearest map dealer.
 © Canada Copyrights Reserved 1976

Roads: loose or stabilized surface, all weather... Routes: gravier aggloméré, toute saison...
 loose surface, dry weather and unimproved streets... routes: temps sec et rues bruta crosées...
 cart track... voies ferrées...
 trail, cut line or portage... sentiers, percées ou portages...
 FOR COMPLETE REFERENCES SEE REVERSE SIDE POUR UNE LISTE COMPLÈTE DES SIGES, VOIR AU VERSO



CONTour INTERNAL SO FEET Elevations in Feet above Mean Sea Level North American Datum 1927 Transverse Mercator Projection
 ÉLEVATIONS DES COURBES SO FEET Elevations in Feet above Mean Sea Level North American Datum 1927 Système de référence géodésique nord-américain, 1927 Projection Transverse de Méridien

Établi par la DIRECTION DES LEVÉS ET DE LA CARTOGRAPHIE, MINISTÈRE DE L'ÉNERGIE, DES MINES ET DES RESSOURCES. Mise à jour à l'échelle de 1:50,000, édition 2, imprimée en 1976. Modification des ouvrages en 1974. Imprimé en 1976.
 Ces cartes sont en vente au Bureau des Cartes du Canada, ministères de l'Énergie, des Mines et des Ressources, Ottawa, ou chez le vendeur le plus près.
 © Canada 1976. Tous droits réservés.

WOMAN FALLS
 42 G/2
 EDITION 2
 SUPERSEDED EDITION