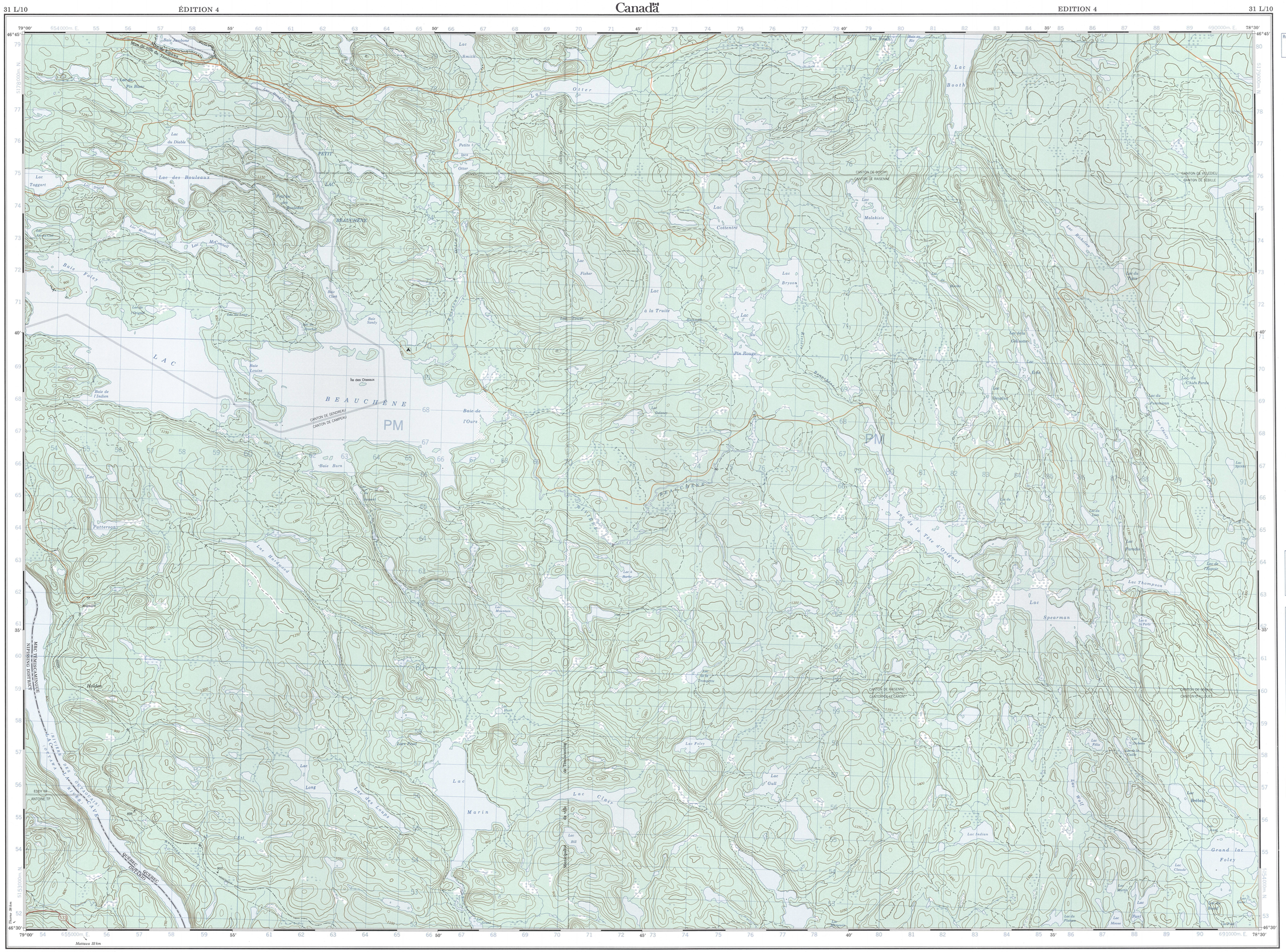

ÉTABLIE PAR LE CENTRE CANADIEN DE CARTOGRAPHIE, MINISTÈRE DE L'ÉNERGIE, DES MINES ET DES RESSOURCES. RENSEIGNEMENTS À JOUR EN 1990. PUBLIÉE EN 1993.

CES CARTES SONT EN VENTE AU BUREAU DES CARTES DU CANADA, MINISTÈRE DE L'ÉNERGIE, DES MINES ET DES RESSOURCES, OTTAWA, OU CHEZ LE VENDEUR LE PLUS PRÈS.

© 1993. SA MAJESTÉ LA REINE DU CHEF DU CANADA, MINISTÈRE DE L'ÉNERGIE, DES MINES ET DES RESSOURCES.

Routes:	Roads:	double chaussée / dual highway	plus de 2 voies / more than 2 lanes
revêtement dur	hard surface	2 larges / 2 wide	moins de 2 voies / less than 2 lanes
gravier, aggloméré, toute saison	loose or stabilized surface, all weather	2 voies ou plus / 2 lanes or more	moins de 2 voies / less than 2 lanes
de gravier, temps sec	loose surface, dry weather		
route non classée ou rue	unclassified road or street		
de terre	cart track		
sentier, percée ou portage	trail, cut line or portage		

POUR UNE LISTE COMPLÈTE DES SIGNES, VOIR AU VERSO — FOR COMPLETE REFERENCE SEE REVERSE SIDE

LAC BEAUCHÊNE
QUÉBEC ONTARIO
QUEBEC ONTARIO

Échelle 1:50 000 Scale

Milles 1 — 0 — 1 — 2 — 3 Miles

Mètres 1000 — 0 — 1000 — 2000 — 3000 — 4000 Metres

Pour tout renseignement concernant les repères de nivellement et les bornes géodésiques, prière de s'adresser à la Division des levés géodésiques, Centre canadien des levés, Ottawa.

Information concerning bench marks and horizontal survey monuments can be obtained from Geodetic Survey, Canada Centre for Surveying, Ottawa.

ÉCHELLE DE CONVERSION DES ALTITUDES

Mètres 30 20 10 0 — Pieds 100 50 0 100 200 300 400 500 600 700 800 900 1000 Feet

ÉQUIDISTANCE DES COURBES 50 PIEDS
Altitudes en pieds
Système de référence géodésique nord-américain,1983
Projection transverse de Mercator

CONVERSION SCALE FOR ELEVATIONS

CONTOUR INTERVAL 50 FEET
Elevations in Feet above Mean Sea Level
North American Datum 1983
Transverse Mercator Projection

PRODUCED BY THE CANADA CENTRE FOR MAPPING, DEPARTMENT OF ENERGY, MINES AND RESOURCES. INFORMATION CURRENT AS OF 1990. PUBLISHED 1993.

COPIES MAY BE OBTAINED FROM THE CANADA MAP OFFICE, DEPARTMENT OF ENERGY, MINES AND RESOURCES, OTTAWA, OR YOUR NEAREST MAP DEALER.

© 1993. HER MAJESTY THE QUEEN IN RIGHT OF CANADA, DEPARTMENT OF ENERGY, MINES AND RESOURCES.

LAC BEAUCHÊNE
31 L/10
ÉDITION 4 EDITION

Énergie, Mines et Ressources Canada — Energy, Mines and Resources Canada

LAC BEAUCHÊNE
31 L/10
ÉDITION 4 EDITION

Référence de cette carte pour usage militaire: Military users, refer to this map as:	SÉRIE A761 SERIES	CARTE 31 L/10 MAP	ÉDITION 4 MCE EDITION

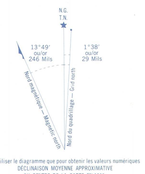

N'utiliser le diagramme que pour obtenir les valeurs numériques
DÉCLINAISON MOYENNE APPROXIMATIVE
AU CENTRE DE LA CARTE EN 1993
Variation annuelle croissante 2.5′

Use diagram only to obtain numerical values
APPROXIMATE MEAN DECLINATION 1993
FOR CENTRE OF MAP
Annual change increasing 2.5′

QUADRILLAGE UNIVERSEL TRANSVERSE DE MERCATOR
DE MILLE MÈTRES
ZONE 17
ONE THOUSAND METRE
UNIVERSAL TRANSVERSE MERCATOR GRID

DÉSIGNATION DE LA ZONE DU QUADRILLAGE: GRID ZONE DESIGNATION	IDENTIFICATION DU CARRÉ DE 100 000 m: 100 000 m SQUARE IDENTIFICATION
17 T	PM

EXEMPLE DE LA MÉTHODE EMPLOYÉE POUR FIXER DES RÉPÈRES À 100 MÈTRES PRÈS
EXAMPLE OF METHOD USED TO GIVE A REFERENCE TO NEAREST 100 METRES

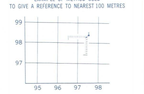

POINT DE REPÈRE / REFERENCE POINT — ÉGLISE / CHURCH — (ci-dessus) / (as above)

ABSCISSE: Noter le chiffre de la ligne du quadrillage immédiatement à gauche du repère. — 97
EASTING: Read number on grid line immediately to left of point.
Estimer le nombre de dixièmes du carré entre cette ligne et le repère en direction est: — 5
Estimate tenths of a square from this line eastward to point. — 975

ORDONNÉE: Noter le chiffre de la ligne du quadrillage immédiatement en dessous du repère. — 98
NORTHING: Read number on grid line immediately below point.
Estimer le nombre de dixièmes du carré entre cette ligne et le repère en direction nord: — 4
Estimate tenths of a square from this line northward to point. — 984
RÉFÉRENCE AU QUADRILLAGE: — 975984
GRID REFERENCE:

La référence similaire la plus près est à 100 000 mètres
Nearest similar grid reference 100 000 metres



Tableau d'assemblage du Système national de référence cartographique
Index to adjoining Maps of the National Topographic System