

Military users, refer to this map as: **SÉRIE A 771** / **MAP 13 F/9** / **CARTE** / **ÉDITION 4 MCE** / **ÉDITION** / **pour usage militaire**

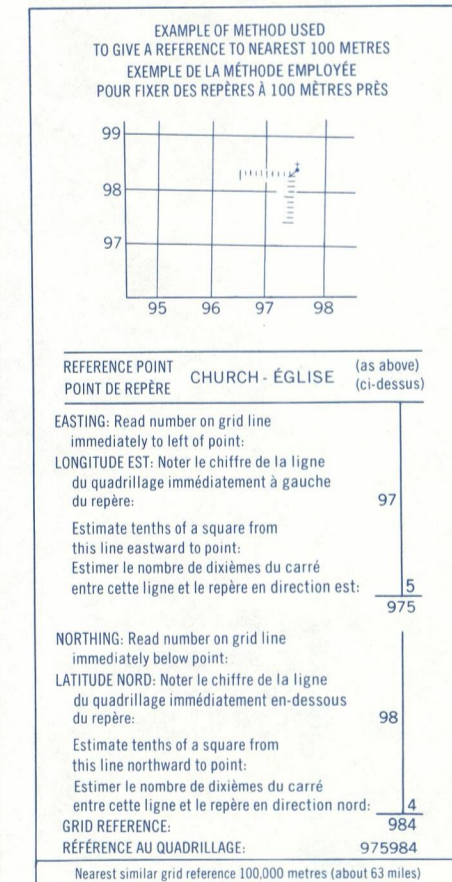
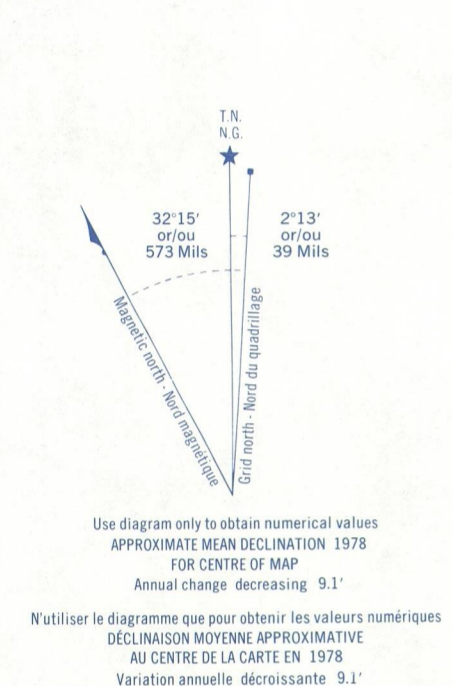
GLOSSARY GLOSSAIRE

Armed	Terrain d'aviation
Area	Arrière
City Limits	Limites de ville
Canals	Canaux
Ditch	Fossé
Dugout	Abouir
Dump	Déversoir
Filtration Plant	Usine de filtration
Gas	Gaz
Golf Course	Terrain de golf
Jetty	Jetée
Lookout	Belvédère
Mill Race	Déversoir à moulins
Oil Wells	Puits de pétrole
Park	Parc
Patrol	Patrouille
Senior Citizens Home	Foyer de l'âge d'or
Shed	Étable
String Bag	Foxtrot à filaments
Summed Line	Ligne sommée
Tank	Réservoir
Water	Eau
Water Road	Chemin d'eau

For a complete glossary see reverse side
Pour un glossaire complet, voir au verso

ABBREVIATIONS ABRÉVIATIONS

Aband.	Abandonné
Can.	Canada
Co.	Comté
Ct.	Canton
E.	Église
F.	Ferme
H.	Hôtel
I.	Île
L.	Lac
M.	Municipalité
Mun.	Municipalité
P.	Poste
P.O.	Bureau de poste
R.C.M.P.	Gendarmerie Royale Canadienne
R.	Réservoir
S.S.	Poste de transformation
T.L.	Licence deylviculture



BROWN NUMBERED TICKS INDICATE THE 1000 METRE U.T.M. GRID
LES TRAITS NUMÉRÉS EN BRUN INDICENT LE QUADRILLAGE DE 1000 MÈTRES U.T.M.

TABLEAU D'ASSEMBLAGE DU SYSTÈME NATIONAL DE RÉFÉRENCE CARTOGRAPHIQUE


6100	13 F/5	13 F/6	13 G/3	5930
54'00"				54'00"
	13 F/9	13 F/9	13 G/2	
	13 F/7	13 F/8	13 G/5	
53'15"				53'15"
61'00"				59'00"

INDEX TO ADDING MAPS OF THE NATIONAL TOPOGRAPHIC SYSTEM

Produced by the SURVEYS AND MAPPING BRANCH, DEPARTMENT OF ENERGY, MINES AND RESOURCES. Updated from aerial photographs taken in 1976. Information correct as of 1976.
Copies may be obtained from the Canada Map Office, Department of Energy, Mines and Resources, Ottawa, or your nearest Map Dealer.
© 1979 Her Majesty the Queen in Right of Canada, Department of Energy, Mines and Resources.

ROADS
locus on stabilized surface, all weather
loose surfaced, dry weather
unclassified streets
cart track
train cut line or passage
FOR COMPLETE REFERENCE SEE REVERSE SIDE

ROUTES
gravel, agglomérés, route saison
2 lanes or more
2 voies ou plus
de terre
sentier, passage ou passage
POUR UNE LISTE COMPLÈTE DES SIGNES, VOIR AU VERSO



Information concerning location and precise elevation of bench marks can be obtained by writing to the Geodetic Survey, Surveys and Mapping Branch, Ottawa.
On peut obtenir des renseignements sur le lieu et l'altitude exactes des repères de nivellement en écrivant au Levé géodésique, Direction des Levés et des Cartes, Ottawa.

Les cartes sont en vente au Bureau des Cartes du Canada, Ministère de l'Énergie, des Mines et des Ressources, Ottawa, ou chez le vendeur le plus près.
© 1979, Sa Majesté La Reine du Chef du Canada, Ministère de l'Énergie, des Mines et des Ressources.

NORTH WEST RIVER
13 F/9
EDITION 4