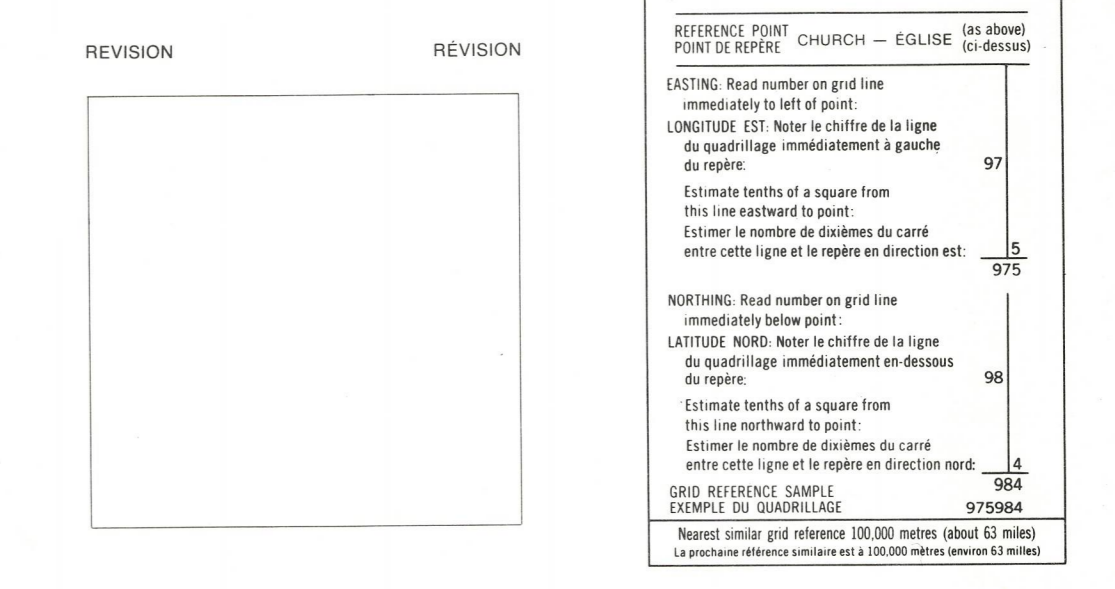
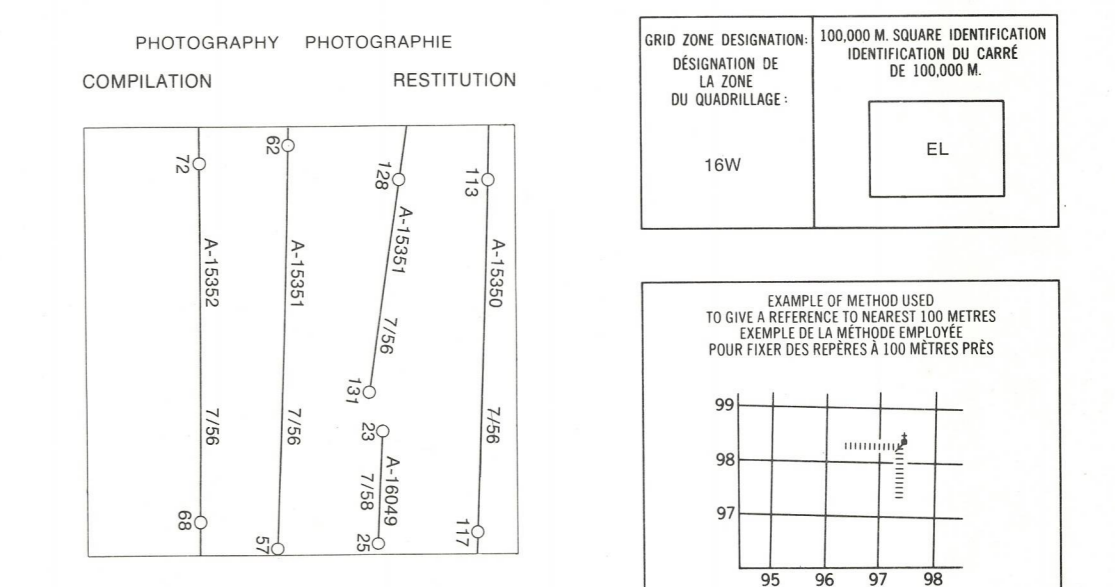


LEGEND - LÉGENDE

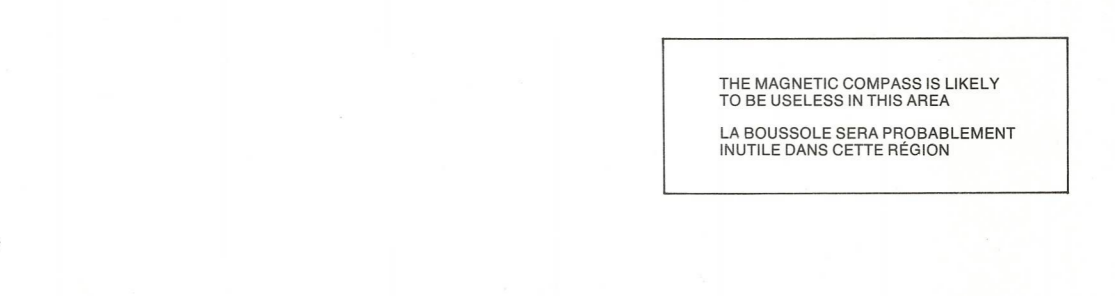
ROADS AND RELATED FEATURES	ROUTES ET OUVRAGES CONNEXES
HARD SURFACE ALL WEATHER	SURFACE PAVÉE, TOUTES SAISONS
LOOSE SURFACE	GRAVIER
CART TRACK, WINTER ROAD OR ROAD UNDER CONSTRUCTION	CHEMIN DE TERRE, D'HYVER OU ROUTE EN CONSTRUCTION
TRAIL, CUT LINE, PORTAGE	SENTIER, PERÇÉE, PORTAGE
BUILT-UP AREA	AGGLOMÉRATION
RAILWAY, SIDING, STATION, STOP	CHEMIN DE FER, VOIE D'ÉVITEMENT, GARE, ARRÊT
BRIDGE	PONT
SEAPLANE BASE, ANCHORAGE	HYDROAÉRODROME, MOULAGE
LANDMARK FEATURES	POINTS DE REPERE
HOUSE, BARN	MANSION, GRANGE
CHURCH, SCHOOL	ÉGLISE, ÉCOLE
POST OFFICE	BUREAU DE POSTE
HISTORICAL SITE	LIEU HISTORIQUE
TOWERS: FIRE, RADIO	TOURS: FEU, RADIO
WELL, OIL GAS	Puits: PÉTROLE, GAZ
TANK, OIL, GASOLINE, WATER	RÉSÉRVOR: PÉTROLE, ESSENCE, EAU
TELEPHONE LINE	LIGNE TÉLÉPHONIQUE
POWER TRANSMISSION LINE	LIGNE DE TRANSPORT D'ÉNERGIE
MINE	MINE
CUTTING, EMBANKMENT	DEBLAI, REMBLAI
GRAVEL	GRAVIER
BOUNDARIES AND SURVEY CONTROL	FRONTIÈRES ET POINTS DE RÉFÉRENCES
INTERNATIONAL, PROVINCIAL, COUNTY, DISTRICT	INTERNATIONALE, PROVINCIALE, COMITÉ, DISTRICT
TOWNSHIP, PARISH, SURVEYED - UNSURVEYED	CANTON, PAROISSE - ARPENTÉE - NON ARPENTÉE
TOWNSHIP, D.L.S. - SURVEYED, UNSURVEYED	TOWNSHIP, ATC-ARPENTÉE, NON ARPENTÉE
-SECTION CORNERS	-COINS DE SECTION
MUNICIPALITY	MUNICIPALITÉ
INDIAN RESERVE, PARK, ETC.	RÉSERVE INDIENNE, PARC, ETC.
HORIZONTAL SURVEY POINT	RÉFÈRE PLANIMÉTRIQUE
BENCH MARK WITH ELEVATION	RÉFÈRE DE NIVEAU AVEC COTE
SPOT ELEVATION, PRECISE: LAND, WATER	POINT CÔTE, PRÉCIS: SUR TERRE, SUR L'EAU
DRAINAGE AND RELATED FEATURES	DRAINAGE ET OUVRAGES CONNEXES
DIRECTION OF FLOW	COURS D'EAU, RIVE, IMPRÉCISE
LAKE, INTERMITTENT	DIRECTION DU COURANT
INDICATED LAND	LAC, LAC HYBRIDEMENT
TOURNAIS, STRANDS, SOLE POLYGNONAL	TERRAIN INONDÉ
MARSH, SWAMP, WOODED	MARAIS, MARÉCAGE (BOISÉ)
DRY RIVER BED WITH CHANNELS	LIT DE COURS D'EAU TARI AVEC CHENAUX
SAND, ABOVE IN WATER	SABLE: AU DESSUS, DANS L'EAU
STRING BOD	MARÉCAGE EN ENFILADE
TUNDRA, FIELDS, POLYDONS	RAPIDES, CHUTES, RAPIDES
FORESHORE FLATS	ESTRANS
ROCK	ROCHE
DAM	BARRAGE
WHARF	QUAI
FOSSÉ	FOSSÉ
RELIEF FEATURES	RELIEF
CONTOURS	COURBES DE NIVEAU APPROXIMATIVES
APPROXIMATE CONTOURS	COURBES DE NIVEAU APPROXIMATIVES
DEPRESSION CONTOUR	COURBE DE CUVETTE
SPOT ELEVATION, APPROXIMATE: LAND, WATER	PONT CÔTE, APPROXIMATIF: SUR TERRE, SUR L'EAU
ESKER	ESKER
PINGO	PINGO
SAND, SAND DUNES	SABLE, DUNES
PALSA BOD	PALSE
WOODED AREA	RÉGION BOISÉE
CLEARED AREA	RÉGION DÉBOISÉE



ONE THOUSAND METRE UNIVERSAL TRANSVERSE MERCATOR GRID ZONE 16 QUADRILLAGE DE MILLE MÈTRES UNIVERSEL TRANSVERSE DE MERCATOR

47 B/6	47 B/7	47 B/8
47 B/3	47 B/2	47 B/1

The 1974 MAGNETIC BEARING is 44° 49' (97 m) WEST OF GRID NORTH.
ANNUAL CHANGE DECREASING 30.0'
GRID NORTH is 1° 24' (25 m) EAST OF TRUE NORTH for centre of map.
La REPERE MAGNETIQUE est 1° 24' (25 m) à l'est du NORD GÉOGRAPHIQUE au centre de la carte.
VARIATION ANNUELLE DÉCROISSANTE 30.0'



PRODUCED BY SURVEYS AND MAPPING BRANCH, DEPARTMENT OF ENERGY, MINES AND RESOURCES, OTTAWA, ONTARIO, CANADA

ÉTABLI PAR LA DIRECTION DES LÈVES ET DE LA CARTOGRAPHIE, MINISTÈRE DE L'ÉNERGIE, DES MINES ET DES RESSOURCES, OTTAWA, EN 1975.

COPIES MAY BE OBTAINED FROM THE CANADA MAP OFFICE, DEPARTMENT OF ENERGY, MINES AND RESOURCES, OTTAWA, ONTARIO, CANADA

LES COPIES SONT EN VENTE AU BUREAU DES CARTES DU CANADA, MINISTÈRE DE L'ÉNERGIE, DES MINES ET DES RESSOURCES, OTTAWA, ONT. LE VENDREUR LE PLUS PRÈS.

© CANADA COPYRIGHTS RESERVED 1975

MACKAR INLET
DISTRICT OF FRANKLIN
NORTHWEST TERRITORIES

ELEVATIONS IN METRES ABOVE MEAN SEA LEVEL
CONTOUR INTERVAL 20 METRES

NORTH AMERICAN DATUM 1927
TRANSVERSE MERCATOR PROJECTION

Scale 1:50,000 Échelle

Miles 0 1 2 3
Metres 0 1000 2000 3000 4000
Yards 0 1000 2000 3000 4000

ELEVATIONS EN MÈTRES AU-DESSUS DU NIVEAU MOYEN DE LA MER

EQUIDISTANCE DES COURBES 20 MÈTRES

SYSTÈME DE RÉFÉRENCE GÉODÉSIQUE NORD-AMÉRICAIN 1927
PROJECTION TRANSVERSE DE MERCATOR

ÉTABLI PAR LA DIRECTION DES LÈVES ET DE LA CARTOGRAPHIE, MINISTÈRE DE L'ÉNERGIE, DES MINES ET DES RESSOURCES, OTTAWA, EN 1975.

LES COPIES SONT EN VENTE AU BUREAU DES CARTES DU CANADA, MINISTÈRE DE L'ÉNERGIE, DES MINES ET DES RESSOURCES, OTTAWA, ONT. LE VENDREUR LE PLUS PRÈS.

© CANADA 1975. TOUTS DROITS RÉSERVÉS

THE MAGNETIC COMPASS IS LIKELY TO BE USELESS IN THIS AREA
LA BOUSSOLE SERA PROBABLEMENT INUTILE DANS CETTE RÉGION