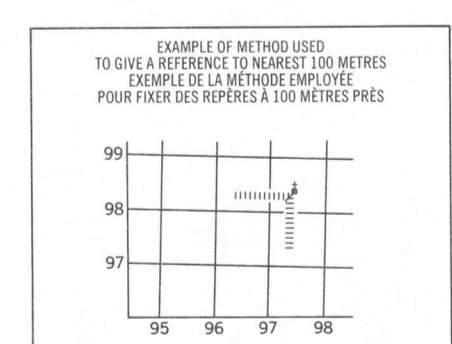
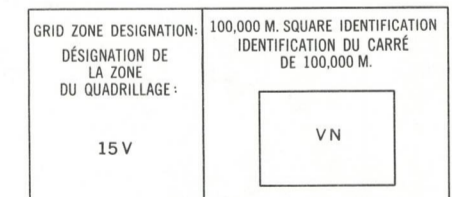
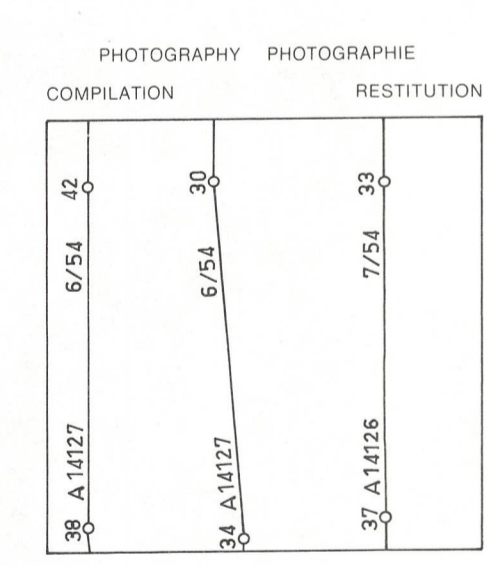




LEGEND - LÉGENDE

ROADS AND RELATED FEATURES		ROUTES ET OUVRAGES CONNEXES	
HARD SURFACE, ALL WEATHER	SURFACE DURE, TOUTES SAISONS	GRAVEL	GRAVIER
LOOSE SURFACE	CHEMIN DE TERRE, D'HIVER	TRAIL, CUTLINE, PORTAGE	SENTIER, PERÇEE, PORTAGE
CART TRACK, WINTER ROAD	AGGLOMERATION	BUILT UP AREA	CHEMIN DE FER, VOIE D'ÉVITEMENT, GARE, ARRÊT
BRIDGE	PONT	SEAPLANE BASE, ANCHORAGE	HYDROAÉROPORT, MOULAGE
LANDMARK FEATURES		POINTS DE REPÈRE	
HOUSE, BARN	MAISON, GRANGE	CHURCH, SCHOOL	ÉGLISE, ÉCOLE
POST OFFICE	BUREAU DE POSTE	HISTORICAL SITE	LIEU HISTORIQUE
TOWERS, FIRE, RADIO	TOURS, FEU, RADIO	WELL, OIL, GAS	PUITS, PÉTROLE, GAZ
TANK, OIL, GASOLINE, WATER	RESERVOIR, PÉTROLE, ESSENCE, EAU	TELEPHONE LINE	LIGNE TÉLÉPHONIQUE
POWER TRANSMISSION LINE	LIGNE DE TRANSPORT D'ÉNERGIE	MINE	MINE
CUTTING, EMBANKMENT	FRANÇHEE, REMBLAI	GRAVEL PIT	FOSSÉ DE GRAVIER
BOUNDARIES AND CONTROL		FRONTIÈRES ET POINTS DE RÉFÉRENCES	
INTERNATIONAL, PROVINCIAL	BOURNE FRONTIÈRE	COUNTY, DISTRICT	COMTE, DISTRICT
TOWNSHIP, PARISH - SURVEYED	CANTON, PAROISSE - ARPENTÉ	TOWNSHIP, DLS - SURVEYED	CANTON, DLS - ARPENTÉ
MUNICIPALITY	MUNICIPALITÉ	INDIAN RESERVE, PARK, ETC.	RÉSERVE INDIENNE, PARC, ETC.
HORIZONTAL CONTROL POINT	REPÈRE PLANIMÉTRIQUE	BENCH MARK	REPÈRE DE NIVÈLEMENT
SPOT ELEVATION, ELEVATION APPROXIMATE	POINT CÔTÉ, ÉLEVATION APPROXIMATIVE	DRAINAGE AND RELATED FEATURES	
STREAM, SHORELINE, INDEFINITE	COURS D'EAU, RIVE, IMPRECISE	DIRECTION OF FLOW	DIRECTION DU COURANT
LAKE, INTERMITTENT	LAC, INTERMITTENT	INUNDATED, FLOODED LAND	TERRAIN INONDÉ
MARSH OR SWAMP (WOODED)	MARAIS OU MARECAGE (BOISÉ)	DRY RIVER BED WITH CHANNELS	LIT DE COURS D'EAU TARI AVEC CHENAUX
SAND, ABOVE, IN WATER	SABLE, AU DESSUS, DANS L'EAU	STRING BOG	MARECAGES EN ENFILADE
TUNDRA, PONDS POLYGONALS	TOUNDRAS, ÉTANGS, SOLS POLYGONAUX	RAPIDS	RAPIDES
FORESHORE FLATS	ESTRANS	ROCK	ROCHE
DAM	BARRAGE	WHARF	QUAI
DITCH	FOSSÉ	RELIEF FEATURES	
CONTOURS	COURBE DE NIVEAU	APPROXIMATE CONTOUR	COURBE DE NIVEAU APPROXIMATIF
DEPRESSION	COURBE DE CUVETTE	ESKER	ESKER
PINGO	PINGO	SAND, SAND DUNES	SABLE, DUNES
PALSA BOG	PALSA	WOODED AREA	RÉGION BOISÉE



54D/5	54D/6	54D/3
54D/10	54D/9	54D/12
54D/7	54D/8	54D/5

REFERENCE POINT POINT DE RÉFÉRENCE

CHURCH - ÉGLISE (as above) (si-dessus)

EASTING: Read number on grid line immediately to left of point.

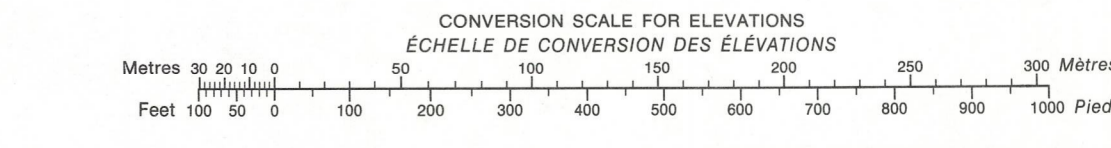
NORTHING: Read number on grid line immediately above point.

EXAMPLE: 1000 1000

GRID REFERENCE: 1000 1000

ONE THOUSAND METRE UNIVERSAL TRANSVERSE MERCATOR GRID

QUADRILLAGE DE MILLE MÈTRES UNIVERSEL TRANSVERSE DE MERCATOR

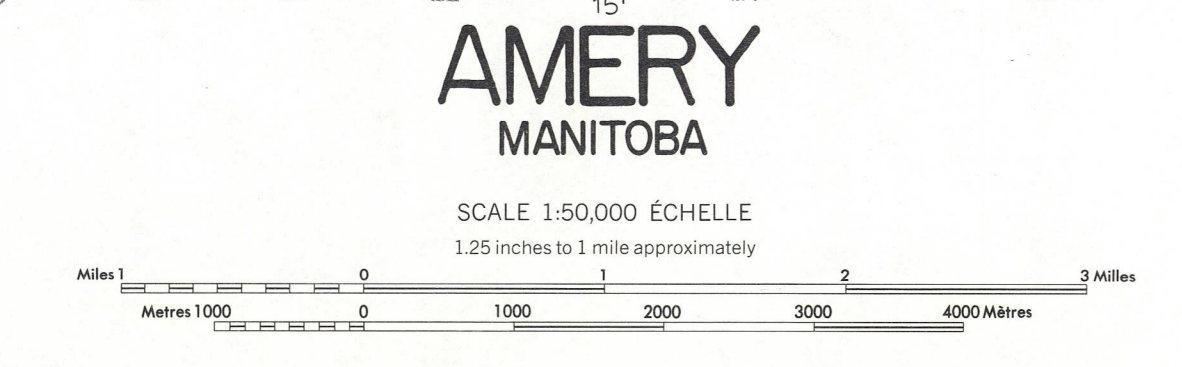


PRODUCED BY SURVEYS AND MAPPING BRANCH, DEPARTMENT OF ENERGY, MINES AND RESOURCES, OTTAWA, 1969, FROM PHOTOGRAPHS TAKEN IN 1954-55

CONTOUR INTERVAL - - - - - 25 FEET

COPIES MAY BE OBTAINED FROM THE CANADA MAP OFFICE, DEPARTMENT OF ENERGY, MINES AND RESOURCES, OTTAWA.

© CANADA COPYRIGHTS RESERVED 1973.



ÉTABLI PAR LA DIRECTION DES LÉVÉS ET DE LA CARTOGRAPHIE, MINISTÈRE DE L'ÉNERGIE, DES MINES ET DES RESSOURCES, OTTAWA, EN 1969, D'APRÈS DES PHOTOGRAPHIES PRISES EN 1954-55.

ÉQUIDISTANCE DES COURBES - - - - - 25 PIEDS

CES CARTES SONT EN VENTE AU BUREAU DES CARTES DU CANADA, MINISTÈRE DE L'ÉNERGIE, DES MINES ET DES RESSOURCES, OTTAWA.

© CANADA 1973, TOUS DROITS RÉSERVÉS.