

Military users refer to this map as: **SÉRIE A 742**
 Références de cette carte pour usage militaire: **MAP 73 H/3**
 ÉDITION 2 MCE ÉDITION

GLOSSARY GLOSSAIRE

Artfield	Terrein d'aviation
Arroyo	Arroyo
City Limits	Limites de ville
Customs	Douane
Ditch	Fossé
Dugout	Abreuvoir
Dunes	Dunes
Filtration Plant	Usine de filtration
Gas	Station de gaz
Golf Course	Terrein de golf
Jack Yard	Ferraille
Kiosk	Éclair
Lockout	Bâtiment
Main Waste	Débris de bois
Oil Wells	Puits de pétrole
Park	Parc
Road	Pavement
Senior Citizens Home	Foyer de jour d'âge
Ski Area	Station de ski
String Bag	Fondrière à filaments
Surveyed Line	Ligne arpentée
Tank	Réservoir
Water	Eau
Water Road	Chemin d'eau

For a complete glossary see reverse side
 Pour un glossaire complet, voir au verso

ABBREVIATIONS ABRÉVIATIONS

Aband.	Abandoned	Abandonné
C	County	Comté
CD	County	Comté
E	Electoral	Électoral
F	Ferry	Ferrière
IR	Indian Reserve	Réserve indienne
H	Hospital	Hôpital
L	Lot	Lot
M	Municipality	Municipalité
M	Municipality	Municipalité
P	Post Office	Bureau de poste
PS	Power Station	Centrale électrique
RCMP	Royal Canadian Mounted Police	Gendarmes Royaux Canadiens
Res.	Reservoir	Réservoir
Trans. Sta.	Transmitter Station	Poste de transmission
TL	Tree Farm Licence	Licence deylviculture

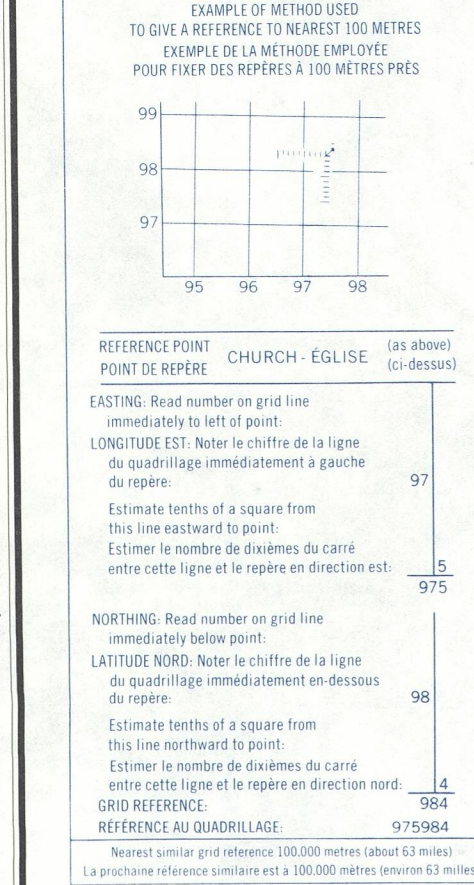
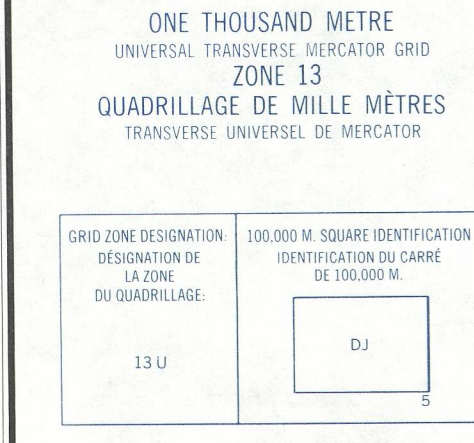

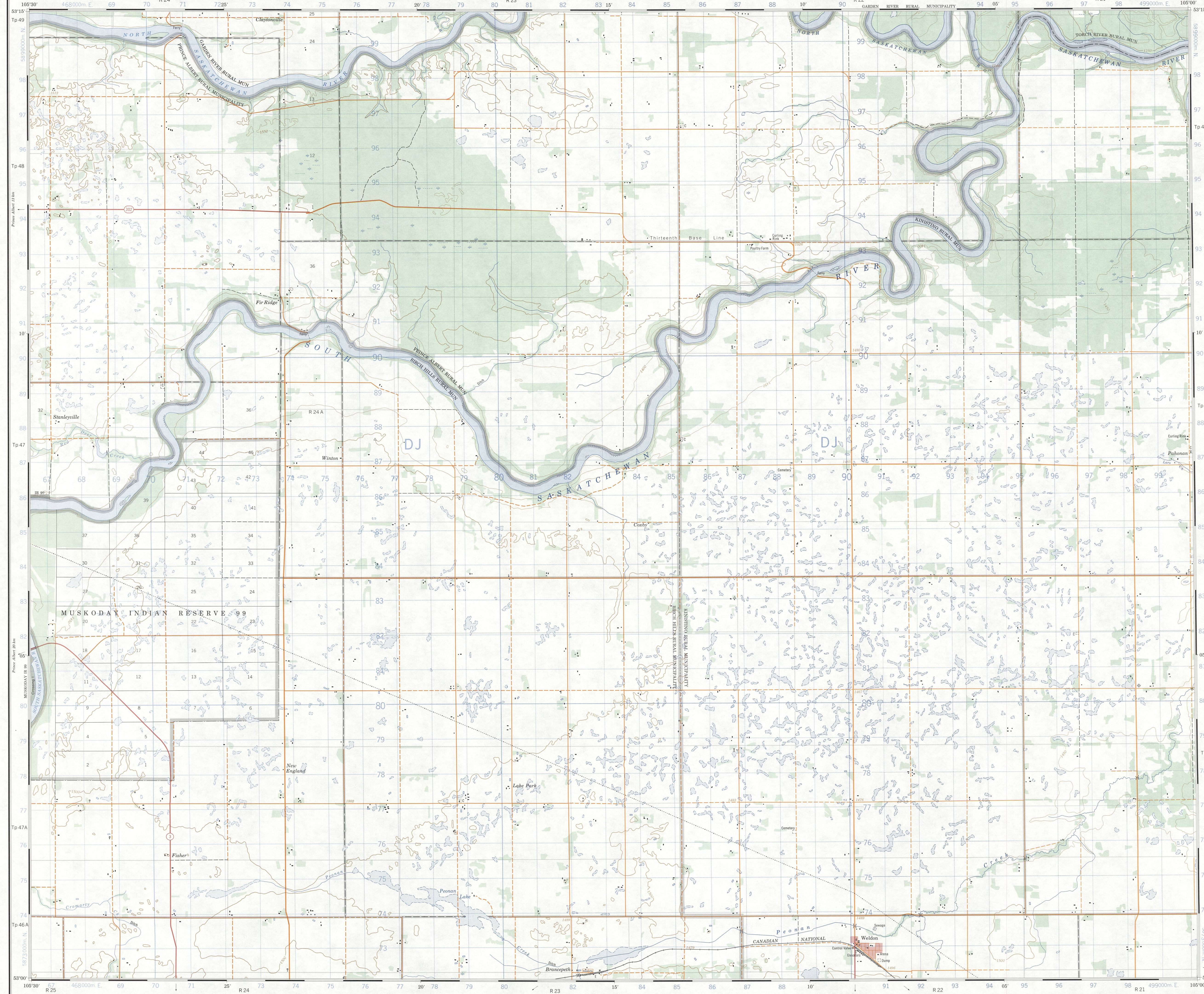


TABLEAU D'ASSEMBLAGE DU SYSTÈME NATIONAL DE RÉFÉRENCE CARTOGRAPHIQUE

73 H/3	73 H/6	73 H/7
73 H/4	73 H/3	73 H/2
73 H/3	73 H/4	73 H/5

PEONAN LAKE 73 H/3 ÉDITION 2



Produced by the SURVEYS AND MAPPING BRANCH, DEPARTMENT OF ENERGY, MINES AND RESOURCES. Updated from aerial photographs taken in 1976. Culture check 1977. Information correct to 1977.

Copies may be obtained from the Canada Map Office, Department of Energy, Mines and Resources, Ottawa, or any regional map office.

© 1979 Her Majesty the Queen in Right of Canada, Department of Energy, Mines and Resources.

ROADS
 hard surface, all weather pavés, toute saison
 hard surface, all weather pavés, toute saison
 loose or stabilized surface, all weather gravier, aggloméré, toute saison
 loose surface, dry weather de gravier, temps sec
 unclassified streets rues hors classe
 cart track de terre
 rail, call-in or portage sentier, perçage ou portage

FOR COMPLETE REFERENCE SEE REVERSE SIDE / POUR UNE LISTE COMPLÈTE DES SIGNES VOIR AU VERSO

PEONAN LAKE SASKATCHEWAN WEST OF THE SECOND MERIDIAN - OUEST DU DEUXIÈME MÉRIDIEN
 Scale 1:50,000 Echelle

Miles 0 1 2 3
 Metres 0 1000 2000 3000 4000
 Yards 0 1000 2000 3000 4000

CONTOUR INTERVAL: 50 FEET
 Elevations in Feet above Mean Sea Level
 North American Datum 1927
 Transverse Mercator Projection

ÉCHELLE DE CONVERSION DES ÉLEVATIONS
 Élévations en pieds au-dessus du niveau moyen de la mer
 Système de référence géodésique nord-américain, 1927
 Projection transverse de Mercator

Établie par la DIRECTION DES LEVÉS ET DE LA CARTOGRAPHIE, MINISTÈRE DE L'ÉNERGIE, DES MINES ET DES RESSOURCES. Mise à jour à partir de photographies aériennes prises en 1976. Vérification des contours en 1977. Révisé conformément à la norme 157.

Ces cartes sont en vente au Bureau des Cartes du Canada, ministère de l'Énergie, des Mines et des Ressources, Ottawa, ou chez le revendeur de plus près.

© 1979, Sa Majesté La Reine du Canada, Ministère de l'Énergie, des Mines et des Ressources.