MOLSON
62-I/1
EDITION 5 ÉDITION

Military users, refer to this map as: / Référence de cette carte pour usage militaire:	SERIES / SÉRIE	A 743
	MAP / CARTE	62-I/1
	EDITION	5 MCE / EDITION

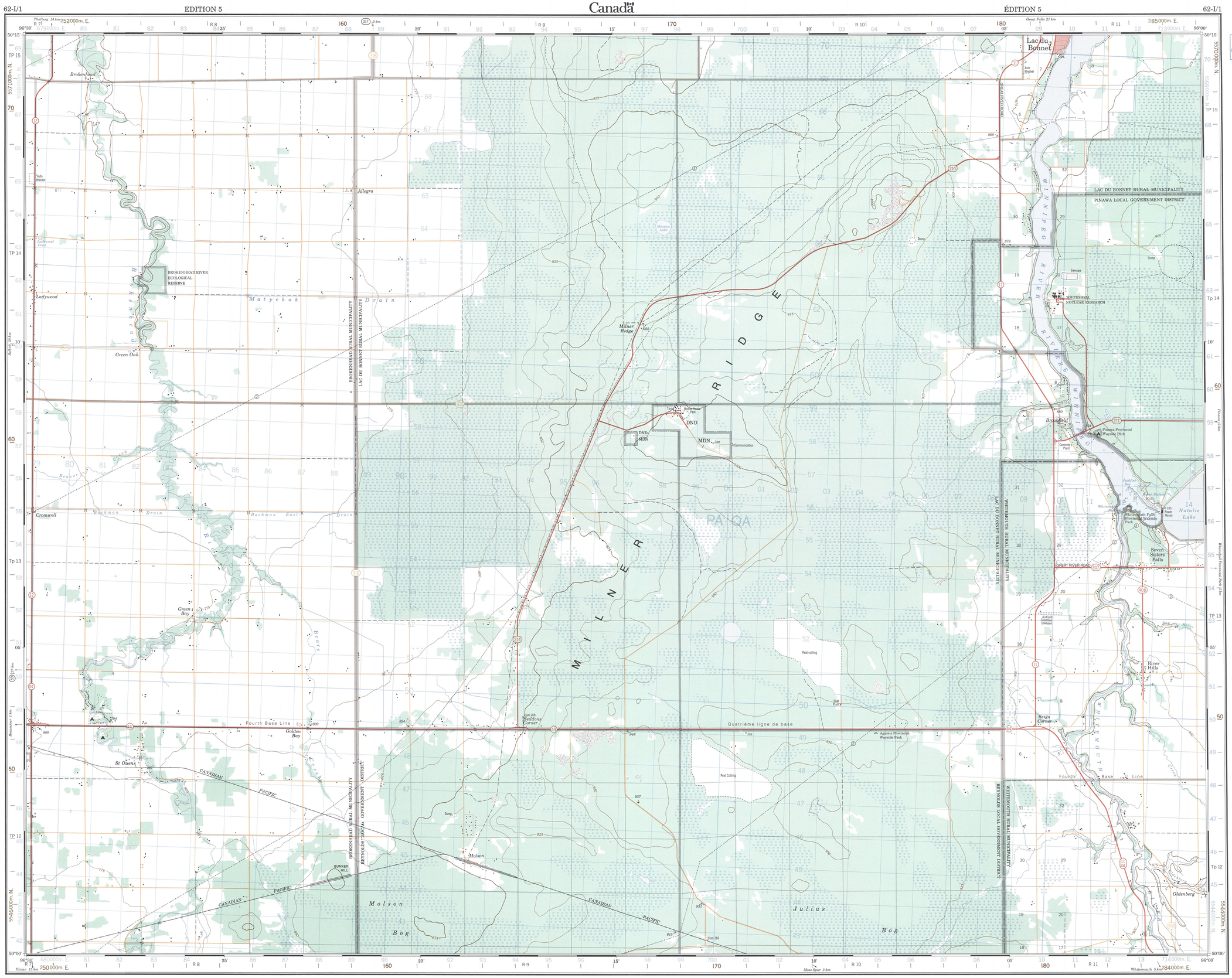



Use diagram only to obtain numerical values
APPROXIMATE MEAN DECLINATION 1995
FOR CENTRE OF MAP
Annual change decreasing 7.5'

N'utiliser le diagramme que pour obtenir les valeurs numériques
DÉCLINAISON MOYENNE APPROXIMATIVE
AU CENTRE DE LA CARTE EN 1995
Variation annuelle décroissante 7.5'

ONE THOUSAND METRE
UNIVERSAL TRANSVERSE MERCATOR GRID
ZONE 14
QUADRILLAGE UNIVERSEL TRANSVERSE DE MERCATOR
DE MILLE MÈTRES

GRID ZONE DESIGNATION / DÉSIGNATION DE LA ZONE DU QUADRILLAGE	100 000 m SQUARE IDENTIFICATION / IDENTIFICATION DU CARRÉ DE 100 000 m
14 U	PA / QA

EXAMPLE OF METHOD USED
TO GIVE A REFERENCE TO NEAREST 100 METRES
EXEMPLE DE LA MÉTHODE EMPLOYÉE
POUR FIXER DES REPÈRES À 100 MÈTRES PRÈS



REFERENCE POINT / POINT DE REPÈRE	CHURCH - ÉGLISE	(as above) (ci-dessus)
EASTING: Read number on grid line immediately to left of point.		
ABSCISSE: Noter le chiffre de la ligne du quadrillage immédiatement à gauche du repère.		97
Estimate tenths of a square from this line eastward to point.		
Estimer le nombre de dixièmes du carré entre cette ligne et le repère en direction est.		5
		975
NORTHING: Read number on grid line immediately below point.		
ORDONNÉE: Noter le chiffre de la ligne du quadrillage immédiatement en dessous du repère.		98
Estimate tenths of a square from this line northward to point.		
Estimer le nombre de dixièmes du carré entre cette ligne et le repère en direction nord.		4
GRID REFERENCE		984
RÉFÉRENCE AU QUADRILLAGE		975984

Nearest similar grid reference 100 000 metres
La référence similaire la plus près est à 100 000 mètres

BROWN NUMBERED TICKS INDICATE
THE 1000 METRE U.T.M. GRID
ZONE 15
LES TRAITS NUMÉROTÉS EN BRUN INDIQUENT
LE QUADRILLAGE DE 1000 MÈTRES U.T.M.

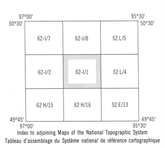

Index to adjoining Maps of the National Topographic System
Tableau d'assemblage du Système national de référence cartographique

PRODUCED BY THE CANADA CENTRE FOR MAPPING, DEPARTMENT OF ENERGY, MINES AND RESOURCES. INFORMATION CURRENT AS OF 1990. PUBLISHED 1995.

COPIES MAY BE OBTAINED FROM THE CANADA MAP OFFICE, DEPARTMENT OF ENERGY, MINES AND RESOURCES, OTTAWA, OR YOUR NEAREST MAP DEALER.

© 1995. HER MAJESTY THE QUEEN IN RIGHT OF CANADA. DEPARTMENT OF ENERGY, MINES AND RESOURCES.

Roads:	Routes:	dual highway	more than 2 lanes
hard surface	revêtement dur	double chaussée 2 lanes	plus de 2 voies
hard surface	revêtement dur	2 lanes	less than 2 lanes
loose or stabilized surface, all weather	gravier, aggloméré, toute saison	2 lanes or more	moins de 2 voies
loose surface, dry weather	de gravier, temps sec	2 voies ou plus	less than 2 lanes
unclassified road or street	route non classée ou rue		moins de 2 voies
cart track	de terre		
trail, cut line or portage	sentier, percée ou portage		

FOR COMPLETE REFERENCE SEE REVERSE SIDE

POUR UNE LISTE COMPLÈTE DES SIGNES, VOIR AU VERSO

MOLSON
MANITOBA
EAST OF PRINCIPAL MERIDIAN EST DU MÉRIDIEN PRINCIPAL

Scale 1:50 000 Échelle

Miles 1 — 0 — 1 — 2 — 3 Milles
Metres 1000 — 0 — 1000 — 2000 — 3000 — 4000 Mètres

Information concerning bench marks, horizontal survey monuments and coordinate conversion can be obtained from Geodetic Survey, Canada Centre for Surveying, Ottawa.

CONVERSION SCALE FOR ELEVATIONS
Metres 30 20 10 0 — 50 — 100
Feet 100 50 0 — 100 — 200 — 300 — 400 — 500 — 600 — 700 — 800 — 900 — 1000 Pieds

CONTOUR INTERVAL 25 FEET
Elevations in Feet above Mean Sea Level
North American Datum 1983
Transverse Mercator Projection

Pour tout renseignement concernant les repères de nivellement, les bornes géodésiques et la conversion des coordonnées, prière de s'adresser à la Division des levés géodésiques, Centre canadien des levés, Ottawa.

ÉCHELLE DE CONVERSION DES ALTITUDES
150 — 200 — 250 — 300 Mètres

ÉQUIDISTANCE DES COURBES 25 PIEDS
Altitudes en pieds
Système de référence géodésique nord-américain, 1983
Projection transverse de Mercator

Coordinate Conversion NAD 83 (WGS 84) to NAD 27
Mean values for this map

Geographic	Latitude - add	0.0"	
	Longitude - subtract	1.0"	
Grid	Northing - subtract	218m	
	Easting - add	27m	

Conversion des coordonnées NAD 83 (WGS 84) à NAD 27
Valeurs moyennes pour cette carte

Coordonnées géographiques	Latitude -	additionner	0,0"
	Longitude -	soustraire	1,0"
Quadrillage	Ordonnée (N) -	soustraire	218m
	Abscisse (E) -	additionner	27m

ÉTABLIE PAR LE CENTRE CANADIEN DE CARTOGRAPHIE, MINISTÈRE DE L'ÉNERGIE, DES MINES ET DES RESSOURCES. RENSEIGNEMENTS À JOUR EN 1990. PUBLIÉE EN 1995.

CES CARTES SONT EN VENTE AU BUREAU DES CARTES OU CANADA, MINISTÈRE DE L'ÉNERGIE, DES MINES ET DES RESSOURCES, OTTAWA, OU CHEZ LE VENDEUR LE PLUS PRÈS.

© 1995. SA MAJESTÉ LA REINE DU CHEF DU CANADA. MINISTÈRE DE L'ÉNERGIE, DES MINES ET DES RESSOURCES.

MOLSON
62-I/1
EDITION 5 ÉDITION

Energy, Mines and Resources Canada — Énergie, Mines et Ressources Canada