


CANADA


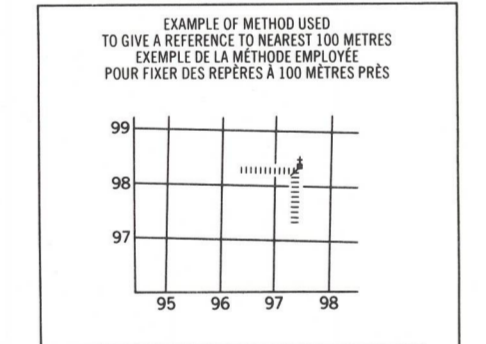
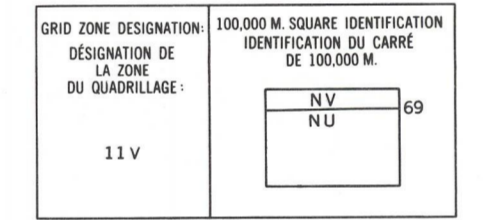

EDITION 1 85 J/4

Military users, refer to this map as: Références de la carte pour usage militaire. SERIES A 701 SERIE MAP 85 J/4 CARTE EDITION 1 MCE EDITION



LEGEND - LÉGENDE

ROADS AND RELATED FEATURES	ROUTES ET OUVRAGES CONNEXES
HARD SURFACE, ALL WEATHER	SURFACE PAVÉE, TOUTES SAISONS
LOOSE SURFACE	CHEMIN DE TERRE, D'HIVER
CART TRACK, WATER ROAD	SENTIER, PORCÉE, PORTAGE
TRAIL, CUT LINE, PORTAGE	ABISCEMENT
BUILT-UP AREA	CHEMIN DE FER, VOIE D'ÉVITEMENT, GARE, ARRÊT
RAILWAY, SIDING, STATION, STOP	PONT
BRIDGE	HYDROAÉROPORT, MOULAGE
SEAPLANE BASE, ANCHORAGE	POINTS DE REPÈRE
LANDMARK FEATURES	MAISON, GRANGE
HOUSE, BARN	ÉGLISE, ÉCOLE
CHURCH, SCHOOL	BUREAU DE POSTE
POST OFFICE	LIEU HISTORIQUE
HISTORICAL SITE	TOURS: FEU, RADIO
TOWERS: FIRE, RADIO	PUTS: PÉTROLE, GAZ
WELL: OIL, GAS	RESERVOIR: PÉTROLE, ESSENCE, EAU
TANK: OIL, GASOLINE, WATER	LIGNE TÉLÉPHONIQUE
TELEPHONE LINE	LIGNE DE TRANSPORT D'ÉNERGIE
POWER TRANSMISSION LINE	MINE
MINE	CÉLÉL: REMBLAI
CUTTING, EMBANKMENT	GRAVIER
GRAVEL PIT	FRONTIÈRES ET POINTS DE RÉFÉRENCES
BOUNDARIES AND SURVEY CONTROL	INTERNATIONALE, PROVINCIALE
INTERNATIONAL, PROVINCIAL, BOUNDARY MONUMENT	COMTE, DISTRICT
COUNTY, DISTRICT	CANTON, PAROISSE: ARPENTÉE, NON ARPENTÉE
TOWNSHIP, PARISH: SURVEYED, UNSURVEYED	TOWNSHIP, ATC-ARPENTÉE, NON ARPENTÉE
TOWNSHIP, DLS - SURVEYED, UNSURVEYED	COINS DE SECTION
MUNICIPALITY	MUNICIPALITÉ
INDIAN RESERVE, PARK, ETC	RESERVE INDIENNE, PARC, ETC
HORIZONTAL SURVEY POINT	REPÈRE PLANIMÉTRIQUE
BENCH MARK WITH ELEVATION	REPÈRE DE NIVELLEMENT AVEC COTE
SPOT ELEVATION, PRECISE: LAND, WATER	POINT COTÉ, PRÉCIS: SUR TERRE, SUR L'EAU
DRAINAGE AND RELATED FEATURES	DRAINAGE ET OUVRAGES CONNEXES
STREAM, SHORELINE: INDEFINITE	COURS D'EAU, RIVE: IMPRÉCISE
DIRECTION OF FLOW	DIRECTION DU COURANT
LAKE, INTERMITTENT LAKE	LAC, LAC INTÉRRITENT
FLOODED LAND	TERRAIN INONDÉ
MARSH, SWAMP, WOODS	MARAIS, MARECAGE (BOIS)
DIRY RIVER BED WITH CHANNELS	LIT DE COURS D'EAU TARI AVEC CHENAUX
SAND: ABOVE, IN WATER	SABLE: AU DESSUS, DANS L'EAU
STRING BOG	MARECAGE EN ENFILADE
TUNDRA: PONDS, POLYGONS	TOUNDRA: ETANGS, SOLS POLYAGONAUX
RAPIDS, FALLS, RAPIDS	RAPIDES, CHUTES, RAPIDES
FORESHORE FLATS	ESTRANE
ROCK	ROCHES
DAM	BARRAGE
WHARF	QUAI
DITCH	FOSSE
RELIEF FEATURES	RELIEF
CONTOURS	COURBES DE NIVEAU
APPROXIMATE CONTOURS	COURBES DE NIVEAU APPROXIMATIVES
DEPRESSION CONTOUR	COURBE DE CUVETTE
SPOT ELEVATION, APPROXIMATE: LAND, WATER	POINT COTÉ, APPROXIMATIF: SUR TERRE, SUR L'EAU
ESKER	ESKER
PINGO	PINGO
SAND, SAND DUNES	SABLE, DUNES
PALSA BOG	PALSE
WOODED AREA	RÉGION BOISÉE
CLEARED AREA	RÉGION DÉBOISÉE



ONE THOUSAND METRE

UNIVERSAL TRANSVERSE MERCATOR GRID

ZONE 11

QUADRILLAGE DE MILLE MÈTRES

UNIVERSÉL TRANSVERSE DE MERCATOR

85 K/8	85 J/5	85 J/6
85 K/1	85 J/4	85 J/3
85 F/16	85 G/13	85 G/14

The 1977 MAGNETIC BEARING is 3°10' EAST of GRID NORTH.

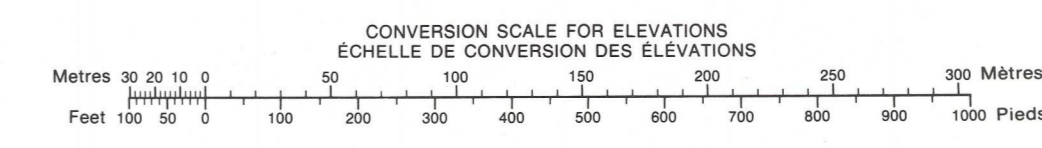
ANNUAL CHANGE DECREASING 8.2'

GRID NORTH is 1" (20 mils) EAST of TRUE NORTH for centre of map.

La RÉFÉRENCE MAGNÉTIQUE en 1977 est à 3°10' (83 mils) EST du NORD DU QUADRILLAGE.

VARIATION ANNUELLE DÉCROISSANTE 8.2'

NORD DU QUADRILLAGE est 1" (20 mils) à l'est du NORD GÉOMAGNÉTIQUE au centre de la carte.



PRODUCED BY THE SURVEYS AND MAPPING BRANCH, DEPARTMENT OF ENERGY, MINES AND RESOURCES, OTTAWA, 1977. INFORMATION CURRENT AS OF 1970.

COPIES MAY BE OBTAINED FROM THE CANADA MAP OFFICE, DEPARTMENT OF ENERGY, MINES AND RESOURCES, OTTAWA, OR YOUR NEAREST MAP DEALER.

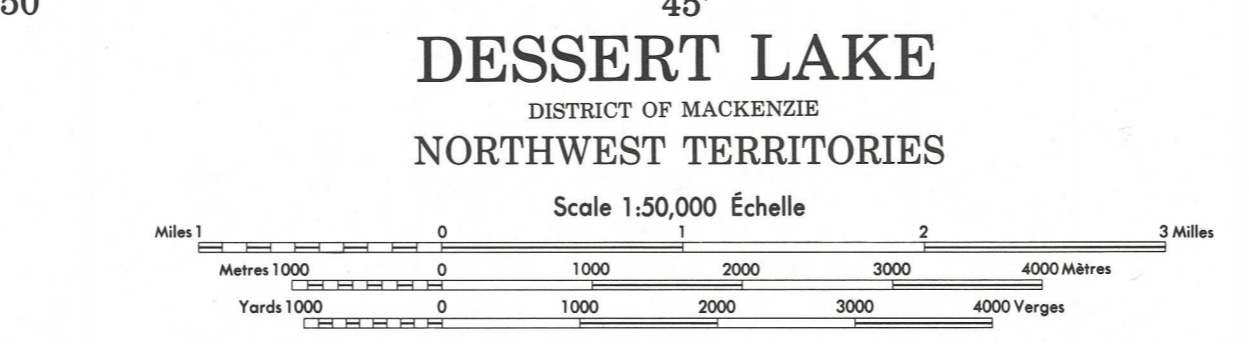
© CANADA COPYRIGHTS RESERVED 1977.

ELEVATIONS IN METRES ABOVE MEAN SEA LEVEL

CONTOUR INTERVAL 10 METRES

NORTH AMERICAN DATUM 1927

TRANSVERSE MERCATOR PROJECTION



ELEVATIONS EN MÈTRES AU-DESSUS DU NIVEAU MOYEN DE LA MER

ÉQUIDISTANCE DES COURBES 10 MÈTRES

SYSTEME DE RÉFÉRENCE GÉODÉSIQUE NORD-AMÉRICAIN 1927

PROJECTION TRANSVERSE DE MERCATOR

ÉTABLI PAR LA DIRECTION DES LÈVES ET DE LA CARTOGRAPHIE, MINISTÈRE DE L'ÉNERGIE, DES MINES ET DES RESSOURCES, OTTAWA, EN 1977. RENSEIGNEMENTS À JOUR EN 1970.

CES CARTES SONT EN VENTE AU BUREAU DES CARTES DU CANADA, MINISTÈRE DE L'ÉNERGIE, DES MINES ET DES RESSOURCES, OTTAWA, OU CHEZ LE VENDEUR LE PLUS PRÈS.

© CANADA 1977. TOUS DROITS RÉSERVÉS