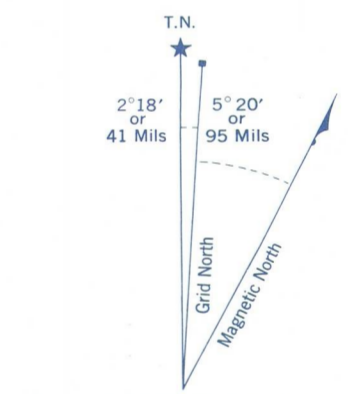
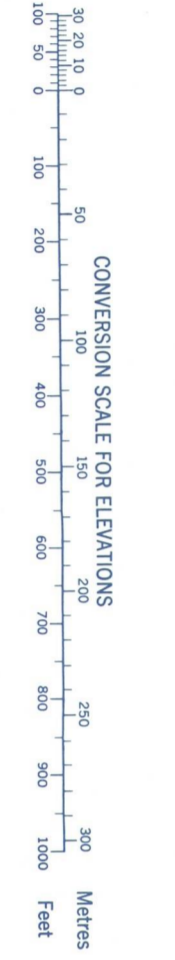
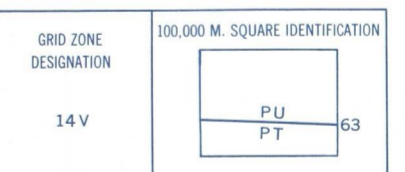


Refer to this map as: 64 A/16 EDITION 1 MCE SERIES A 743



Use diagram only to obtain numerical values. APPROXIMATE MEAN DECLINATION 1970 FOR CENTRE OF MAP. Annual change increasing 1.0'

ONE THOUSAND METRE UNIVERSAL TRANSVERSE MERCATOR GRID ZONE 14



EXAMPLE OF METHOD USED TO GIVE A REFERENCE TO NEAREST 100 METRES. THE FOLLOWING GRID REFERENCE IS GIVEN: LINE AND POINT NEAREST TO A POINT ON THE MAP.

REFERENCE POINT	CHURCH (see above)
EASTING	Read number on grid line immediately to left of point. Estimate tenths of a square from this line eastward to point.
NORTHING	Read number on grid line immediately below point. Estimate tenths of a square from this line northward to point.

EXAMPLE MILITARY GRID REFERENCE 579564
Nearest similar grid reference 100,000 metres (about 63 miles)

BROWN NUMBERED TICKS INDICATE THE 1000 METRE U.T.M. GRID ZONE 15

Produced, 1969, by the SURVEYS AND MAPPING BRANCH, DEPARTMENT OF ENERGY, MINES AND RESOURCES, from aerial photographs taken in 1955. Field Surveys 1959. Printed 1973.

BIEBER RIVER
MANITOBA
EAST OF PRINCIPAL MERIDIAN - EST DU MÉRIDIEN PRINCIPAL

Scale 1:50,000 Échelle

Miles 0 1 2 3
Metres 1000 0 1000 2000 3000 4000
Yards 1000 0 1000 2000 3000 4000

COURT INTERVAL 25 FEET
Elevations in Feet above Mean Sea Level
North American Datum 1927
Transverse Mercator Projection

ÉQUIDISTANCE DES COURBES 25 PIEDS
Élevations en Pieds au-dessus du Niveau moyen de la mer
Système de référence géodésique nord-américain 1927
Projection transverse de Mercator

This Provisional Map is equivalent to a standard map in accuracy of content. Some names on this map are not yet official. Corrections or additions are invited by the Surveys and Mapping Branch.

Cette carte provisoire équivaut à une carte régulière au point de vue précision de l'information. Certains noms inscrits sur cette carte ne sont pas encore officiels. La Direction des levés et de la cartographie saurait être avisée par le public de lui signaler corrections et additions.

Établie en 1969, par la DIRECTION DES LEVÉS ET DE LA CARTOGRAPHIE, MINISTÈRE DE L'ÉNERGIE, DES MINES ET DES RESSOURCES, à partir des photographies aériennes prises en 1955, prises sur le terrain en 1959, imprimées en 1973.

Ces cartes sont en vente au Bureau des Cartes du Canada, ministère de l'Énergie, des Mines et des Ressources, Ottawa, ou chez le vendeur le plus près.

© Canada 1973. Tous droits réservés.

SUPERSEDED EDITION